

UNIVERSIDAD DE EL SALVADOR
FACULTAD MULTIDISCIPLINARIA DE OCCIDENTE
ESCUELA DE POSGRADO



TRABAJO DE POSGRADO

**INTERPRETACIÓN ETNOGRÁFICA DE LA NUEVA RURALIDAD EN EL
SALVADOR: ESTUDIO DE CASOS MUNICIPIO DE SANTA ANA CENTRO**

PARA OPTAR AL GRADO DE

MAESTRO(A) EN DESARROLLO LOCAL SOSTENIBLE

PRESENTADO POR

LICENCIADA ZULMA ELIZABETH PERAZAQUIJADA

LICENCIADO ALFREDO DE JESÚS MARTÍNEZ LAGUÁN

DOCENTE ASESOR

MAESTRO WALTER ANTONIO FAGOAGA ORTEGA

JUNIO, 2025

SANTA ANA, EL SALVADOR, CENTROAMÉRICA.

UNIVERSIDAD DE EL SALVADOR

AUTORIDADES



ING. JUAN ROSA QUINTANILLA QUINTANILLA

RECTOR

DRA. EVELYN BEATRIZ FARFÁN MATA

VICERRECTORA ACADÉMICA

M.Sc. ROGER ARMANDO ARIAS ALVARADO

VICERRECTOR ADMINISTRATIVO

LICDO. PEDRO ROSALÍO ESCOBAR CASTANEDA

SECRETARIO GENERAL

LICDA. ANA RUTH AVELAR VALLADARES

DEFENSORA DE LOS DERECHOS UNIVERSITARIOS

LICDO. CARLOS AMILCAR SERRANO RIVERA

FISCAL GENERAL

FACULTAD MULTIDISCIPLINARIA DE OCCIDENTE

AUTORIDADES



M.Ed. ROBERTO CARLOS SIGUENZA CAMPOS

DECANO

DR. JOSÉ GUILLERMO GARCÍA ACOSTA

VICEDECANO

LICDO. JAIME ERNESTO SERMEÑO DE LA PEÑA

SECRETARIO

M.Ed. MIGUEL ANGEL CRUZ

DIRECTOR DE LA ESCUELA DE POSGRADO

AGRADECIMIENTOS

A DIOS Todopoderoso:

Padre amado, guía en cada uno de mis pasos, dador de toda sabiduría e inteligencia en mi vida, reconozco que sin su fuerza y dirección en mi vida el proceso de la maestría y la realización de este trabajo de tesis no habría sido posible. Gracias a él por iluminar mi camino y darme la perseverancia, sabiduría y resiliencia para llegar hasta este momento.

Madre, este trabajo está dedicado a ti, tu esfuerzo me ha traído hasta aquí, no olvidare tus consejos que siempre fueron mi motivación para crecer académicamente y superarme a mí misma, fuiste mi motor en los momentos difíciles, gracias mamá, por creer en mí y desearme un futuro mejor, gracias por todo lo que hiciste por mí, te amo mamá, un abrazo hasta el cielo, siempre te recordare.

A mi asesor de tesis: Máster Walter Antonio Fagoaga gracias por su guía en este proceso, su vasto conocimiento y profesionalismo han sido trascendentales para la realización de este trabajo, gracias por darnos su tiempo para resolver dudas y el acompañamiento durante este proceso, su profesionalismo y apoyo fueron fundamentales para obtener este resultado, gracias por la motivación y consejos recibidos querido maestro.

INDICE

INTRODUCCION	viii
CAPÍTULO I PLANTEAMIENTO DEL PROBLEMA	12
1.1 Delimitación del problema.....	12
1.2 Preguntas de investigación.....	13
1.3 Objetivos de la investigación	13
1.3.1 Objetivo General.....	13
1.3.2 Objetivos específicos	13
1.5 Límites y Alcances	15
1.5.1 Límites	15
1.5.2 Alcances	16
II MARCO TEÓRICO DE REFERENCIA.....	¡Error! Marcador no definido.
2.1 Teoría y conceptos claves.....	17
2.1.1 Concepción de los rural	17
2.1.2 La revalorización de lo rural	26
2.2 La nueva ruralidad y el desarrollo local sostenible en El Salvador	28
2.2.1 Transformaciones recientes del espacio rural salvadoreño.....	28
2.2.2 Nueva ruralidad, migración y diversificación de los medios de vida	29
2.2.3 Desarrollo local sostenible y territorio rural	31
2.2.4 Aportes del Censo de Población y Vivienda 2025	33
CAPÍTULO III DISEÑO METODOLÓGICO	36
3.1 Enfoque de la investigación.....	36
3.2 Método.....	36
3.3 Tipo de estudio	37
3.4 Población y muestra.....	38

3.4.1 Población.....	38
3.4.2 Muestra	38
3.5 Técnicas e instrumentos de recolección de información	39
3.5.1 Técnicas de recolección de información.....	39
3.5.2 Instrumentos de recolección de información	39
3.5.3 Proceso de validación de instrumentos.....	40
3.6 Operacionalización de variables/categorías.....	40
3.7 Estrategias de recolección, procesamiento y análisis de la información	41
3.8 Consideraciones éticas	41
CAPÍTULO IV ANÁLISIS E INTERPRETACIÓN DE RESULTADOS	43
CONCLUSIONES	99
RECOMENDACIONES	102
REFERENCIAS	105
ANEXOS	110
Anexo 1: Instrumento entrevista.....	111
Anexo 2: Guía de observación.....	113
Anexo 3. Entrevista en vivienda rural	115
Anexo 4. Entrevista en espacio domiciliario abierto	116
Anexo 5. Entrevista a orilla de carretera en comunidad rural.....	117
Anexo 6. Entrevista en espacio comunitario recreativo	118
Anexo 7. Entrevista en vivienda con características rurales tradicionales	119
Anexo 8. Entrevista en exterior de vivienda familiar	120
Anexo 9. Croquis esquemático de Finca Kilimanjaro.....	121
Anexo 10. Croquis esquemático de Comunidad El Ciprés.....	122

Anexo 11. Croquis esquemático de Comunidad Los Pinos.....	123
Anexo 12. Croquis esquemático de Comunidad Los Milagros.....	124
Anexo 13. Croquis esquemático de Comunidad Lago Bello.....	125
Anexo 14. Croquis esquemático de Cutumay Camones	126
Anexo 15. Croquis esquemático de Colonia San Cayetano.....	127

INTRODUCCION

En las últimas décadas, los espacios rurales de América Latina han sido escenario de profundas transformaciones estructurales impulsadas por dinámicas globales como la globalización, la migración interna e internacional, la urbanización acelerada, el avance tecnológico y la reconfiguración de las economías locales. Estos procesos han complejizado la comprensión tradicional de lo rural, que durante mucho tiempo fue concebido exclusivamente como un espacio agrícola, aislado y homogéneo. Frente a estos cambios, emerge el concepto de nueva ruralidad, una categoría analítica y teórica que permite repensar el campo no sólo desde su dimensión productiva, sino también como un espacio donde convergen múltiples formas de vida, relaciones sociales, vínculos económicos y procesos culturales.

La nueva ruralidad implica el reconocimiento de que lo rural ya no puede ser entendido como lo opuesto a lo urbano. Más bien, lo rural y lo urbano se encuentran interconectados y en constante interacción, dando lugar a una configuración social híbrida. En este contexto, el campo deja de ser exclusivamente un espacio de producción agrícola para convertirse en un lugar donde se desarrollan diversas actividades económicas formales e informales, donde la migración ha reconfigurado las dinámicas familiares, y donde las identidades rurales son constantemente resignificadas ante los flujos de información, remesas y relaciones transnacionales. Esta transformación también ha generado nuevos desafíos en términos de desarrollo local, acceso a servicios, gobernanza territorial y sostenibilidad.

El Salvador, como parte de esta región, no ha sido ajeno a estas transformaciones. Tras el conflicto armado que marcó profundamente la estructura social y económica del país, la implementación del modelo neoliberal en la década de 1990 acentuó procesos de desestructuración del campo, promoviendo un modelo económico centrado en los servicios, la maquila y las exportaciones, en detrimento de la producción agrícola tradicional. Como resultado, la vida rural ha experimentado mutaciones significativas, no solo en términos económicos, sino también en sus estructuras comunitarias, formas de organización social y modelos culturales. El campo fue perdiendo protagonismo dentro del imaginario de

desarrollo nacional, y muchas comunidades rurales se vieron abandonadas, subsistiendo gracias al trabajo informal y las remesas enviadas por familiares en el extranjero.

En este marco, el municipio de Santa Ana Centro representa un caso relevante para el estudio de la nueva ruralidad salvadoreña. Históricamente vinculado a la producción de café en su zona sur y a la ganadería y el cultivo de granos básicos en la zona norte, el municipio ha experimentado una paulatina transformación. La expansión urbana ha absorbido parte del territorio rural; los jóvenes emigran en busca de mejores oportunidades; las familias diversifican sus estrategias de subsistencia, combinando trabajo informal, empleo precario y recepción de remesas. Estas dinámicas, lejos de ser homogéneas, varían entre comunidades e incluso dentro de los mismos hogares, lo cual demanda una mirada más profunda y situada.

En términos territoriales, la investigación se desarrolló en comunidades rurales específicas del municipio de Santa Ana Centro, seleccionadas por sus características históricas, productivas y sociales. En la zona sur del municipio se incluyeron las comunidades de Lago Bello, El Ciprés, Los Pinos, Los Milagros y la Finca Quilimanjaro, espacios históricamente vinculados a actividades agrícolas, trabajo en finca y dinámicas rurales tradicionales; mientras que en la zona norte se trabajó en el cantón Camones y la comunidad de San Cayetano, territorios caracterizados por la producción de granos básicos, la ganadería y formas de subsistencia agrícola familiar. Estas comunidades constituyen el escenario empírico desde el cual se realiza la interpretación etnográfica de la nueva ruralidad, permitiendo comprender de manera situada los modos de vida, las dinámicas comunitarias y las perspectivas de desarrollo de sus habitantes.

Este contexto plantea la necesidad de una interpretación etnográfica que recupere las voces y experiencias de quienes habitan estas comunidades rurales, y que permita identificar cómo se manifiesta la nueva ruralidad en sus modos de vida, sus vínculos con el territorio y sus proyectos de futuro. Por ello, esta investigación tiene como propósito comprender desde una perspectiva cualitativa y etnográfica las nuevas configuraciones rurales en el municipio de Santa Ana Centro, analizando las prácticas cotidianas, los imaginarios sociales, las estrategias de adaptación y los significados atribuidos por los habitantes a su vida en el campo.

El objetivo general de esta investigación es caracterizar las nuevas ruralidades, los modos de vida y las perspectivas de desarrollo de las personas que residen en el espacio rural del municipio de Santa Ana. Para alcanzar este objetivo se plantean los siguientes objetivos específicos: (1) describir los escenarios del espacio rural considerando la distribución territorial actual; (2) identificar los modos de vida de las familias rurales; (3) valorar sus perspectivas de vida a futuro; y (4) establecer los significados que otorgan a su existencia en un entorno rural en constante cambio.

La justificación de este estudio se enmarca en la necesidad de actualizar el conocimiento sobre el mundo rural salvadoreño desde una perspectiva crítica, contextualizada y participativa. Pese a la importancia estratégica que tienen los territorios rurales para enfrentar desafíos como el cambio climático, la inseguridad alimentaria y la migración forzada, existen pocas investigaciones recientes que aborden estas temáticas desde una mirada comprensiva e integral. El presente estudio busca llenar ese vacío, partiendo del marco teórico del desarrollo local, que permite analizar la ruralidad no como un rezago del pasado, sino como un espacio con potencialidades propias, cuyas dinámicas deben ser comprendidas desde adentro.

Desde el punto de vista metodológico, el estudio se sustenta en un enfoque cualitativo, con énfasis en el método etnográfico. Esta metodología resulta pertinente porque permite captar los elementos subjetivos, simbólicos y relacionales que configuran la vida rural. Se utilizarán técnicas como la observación participante y las entrevistas a informantes clave, especialmente en las zonas rurales norte y sur del municipio, donde aún se conservan vestigios de las actividades agrícolas tradicionales. A partir de estos métodos, se busca reconstruir las narrativas de los habitantes y analizar los cambios y continuidades en sus formas de vida.

La muestra estará compuesta por diez personas cinco de cada zona rural seleccionadas de forma intencional, privilegiando a aquellos actores que poseen un conocimiento profundo del territorio, ya sea por su antigüedad en la comunidad, su participación en organizaciones locales o su experiencia en el ámbito productivo. La información recolectada será analizada mediante técnicas de triangulación y codificación inductiva, que permitirán generar

categorías de análisis como: organización social, medios de vida, acceso a servicios básicos, cultura y religiosidad, perspectivas de futuro y valoración del espacio rural.

Además, esta investigación se rige por principios éticos fundamentales como el consentimiento informado, la confidencialidad, el respeto a la identidad de los participantes y la protección de su intimidad. Se espera que los resultados no sólo aporten al conocimiento académico, sino que también puedan ser utilizados como insumo para el diseño de políticas públicas más sensibles a la realidad rural y para fortalecer iniciativas de desarrollo local con enfoque territorial.

En conclusión, este trabajo propone una aproximación empírica y reflexiva a la nueva ruralidad en El Salvador, poniendo en el centro la experiencia vivida de los actores rurales. A través de una interpretación etnográfica del caso de Santa Ana Centro, se pretende comprender cómo las comunidades rurales enfrentan los desafíos del presente, cómo resignifican su identidad y cómo proyectan su futuro en un entorno marcado por la transformación, la incertidumbre y la posibilidad.

CAPÍTULO I PLANTEAMIENTO DEL PROBLEMA

1.1 Delimitación del problema

El Salvador históricamente ha sido un país de raíces agrarias, donde la producción agrícola vinculada al trabajo en el campo ha determinado en buena parte su concepción y desarrollo, lo cual la historia lo ha planteado en diversos autores y escritos al largo del tiempo (Cardenal, 1994).

De hecho, la historia del país ha trascendido desde su raíces culturales en el campo, de ahí que las representaciones del arte y la cultura encuentran una afinidad estructural en el imaginario colectivo de las personas que de una u otra manera han sentido el campo como su hogar y la esencia de sus vidas particulares (Bahammond et al., 2006).

El espacio rural ha sido caracterizado principalmente a partir de la conexión entre el ser humano con la tierra y su entorno, donde la vida está condicionada directamente a las actividades agrícolas y un modelo de subsistencia basado en la producción inmediata de bienes al servicio comunitario y la encarnación de una perspectiva de vida, lo más cercana a la naturaleza (Linares, 2004).

Por supuesto, lo anterior con el tiempo y las circunstancias de la vida urbana ha conllevado a un cambio en el paradigma y entendimiento de la vida rural, particularmente ante los avances de la globalización del modelo neoliberal, que han extrapolado una era de la producción en masas para el consumo y el alcance de los mercados globales.

Norma Giarraca (2001), al plantear la esencia del espacio rural, hace el énfasis en considerar que la vida en el campo sigue siendo la esencia de todo sistema productivo, y aunque los cambios productivos en el mundo desborden otros escenarios, la vida del campo es fundamental para el desarrollo, eso sí, que la superación de la vida rural, no debe entenderse como la deconstrucción del concepto de ruralidad, sino, con la adaptabilidad a nuevas formas de acercarnos a la vida del campo, y de ahí, sustentar las bases de un entendimiento acerca de lo que significa el campo, lo rural y la relación entre el ser humano y su medio ambiente.

De ahí que esta investigación, se centrará en entender desde una perspectiva etnográfica, cómo en el país las nuevas ruralidades se están afincando en modelos de integración social, partiendo del hecho que aunque los modelos económicos de desarrollo se han centrado en los servicios, aún sigue siendo necesario reconstruir las bases sociales del agro, y no solo por un mero romanticismo sino, por la necesidad de una soberanía alimentaria y una alternativa de vida, que supere una desencarnada perspectiva de los factores de una hegemonía de lo urbano como sinónimo de vida digna y crecimiento de la persona.

La delimitación espacial de la presente investigación se circunscribe a comunidades rurales del municipio de Santa Ana Centro, organizadas analíticamente en una zona sur y una zona norte. La zona sur comprende las comunidades de Lago Bello, El Ciprés, Los Pinos, Los Milagros y la Finca Quilimanjaro, mientras que la zona norte incluye el cantón Camones y la comunidad de San Cayetano. Esta delimitación territorial responde a criterios históricos, productivos y sociales, y permite analizar expresiones diferenciadas de la ruralidad dentro de un mismo municipio, favoreciendo una comprensión comparativa de las transformaciones y continuidades asociadas a la nueva ruralidad.

1.2 Preguntas de investigación

¿Cómo se caracterizan en las nuevas ruralidades, el modo de vida y las perspectivas de desarrollo de las personas que residen en el espacio rural del municipio de Santa Ana?

1.3 Objetivos de la investigación

1.3.1 Objetivo General

Caracterizar las nuevas ruralidades, el modo de vida y las perspectivas de desarrollo, de las personas que residen en el espacio rural del municipio de Santa Ana.

1.3.2 Objetivos específicos

Describir los escenarios del espacio rural del municipio de Santa Ana centro, considerando las perspectivas actuales de la distribución del espacio.

Identificar los modos de vida de las familias del espacio rural del municipio de Santa Ana centro.

Valorar las perspectivas de vida de las familias que residen en el espacio rural del municipio de Santa Ana Centro.

Establecer los significados de la vida rural para las familias que residen en el espacio rural del municipio de Santa Ana centro.

1.4 Justificación

Después del conflicto armado en El Salvador y de la consolidación del modelo neoliberal, la vida rural experimentó transformaciones profundas que modificaron su papel dentro de la estructura económica y social del país. Más que desaparecer, el espacio rural perdió centralidad dentro de las prioridades del desarrollo nacional, en un contexto caracterizado por el fortalecimiento de sectores como los servicios, la maquila y las actividades orientadas al mercado externo. Este proceso incidió en el debilitamiento de la producción agropecuaria tradicional y en la reconfiguración de las formas de vida de las poblaciones rurales.

En este sentido, la presente investigación tiene como propósito fundamental interpretar la situación actual de la vida rural desde la perspectiva del desarrollo local, con el fin de comprender los cambios que se han producido en los territorios rurales y las transformaciones que han afectado sus dinámicas sociales, económicas y culturales. De manera particular, se busca analizar cómo estas mutaciones se relacionan con procesos históricos de urbanización, reestructuración productiva y pérdida de protagonismo del campo dentro del modelo de desarrollo del país.

La investigación se desarrollará en el municipio de Santa Ana Centro, específicamente en dos sectores con características productivas e históricas diferenciadas: la zona sur, tradicionalmente vinculada al cultivo del café, y la zona norte, asociada a la producción de granos básicos y la ganadería. A partir de esta delimitación territorial, el estudio pretende identificar tanto los vestigios de estas actividades productivas como las transformaciones contemporáneas que configuran nuevas formas de vida rural en el ámbito local.

Desde esta perspectiva, el estudio adquiere relevancia porque permite valorar la importancia actual del espacio rural y reconocerlo no como un rezago del pasado, sino como un territorio dinámico en el que persisten prácticas, relaciones y significados fundamentales para comprender los procesos de desarrollo del país. Asimismo, la investigación busca aportar elementos de reflexión que favorezcan una mayor articulación de esfuerzos institucionales, académicos y territoriales orientados al fortalecimiento de las comunidades rurales.

La importancia de este estudio también radica en el aporte que ofrece al conocimiento académico sobre una temática que ha sido escasamente abordada en investigaciones recientes en el contexto salvadoreño. Esto resulta especialmente significativo si se considera que problemáticas como el cambio climático, la necesidad de modelos alternativos de desarrollo y las desigualdades territoriales exigen una atención cada vez mayor desde enfoques integrales. En consecuencia, esta investigación aspira a constituirse en un insumo para comprender la nueva ruralidad en El Salvador y para fortalecer la reflexión sobre el desarrollo local sostenible en los territorios rurales.

1.5 Límites y Alcances

1.5.1 Límites

La presente investigación presenta algunas limitaciones relacionadas con el acceso a la información y con las condiciones operativas del proceso investigativo. En primer lugar, la selección de los informantes clave requirió criterios de pertinencia y disponibilidad, a fin de obtener información confiable, relevante y vinculada directamente con los objetivos del estudio. En segundo lugar, el desarrollo de la investigación estuvo condicionado por los tiempos previstos para su ejecución, los cuales podían verse afectados por situaciones como ajustes en la asesoría académica, limitaciones en la disponibilidad de tiempo de los investigadores o dificultades propias del trabajo de campo. No obstante, dichas limitaciones no impidieron el desarrollo del estudio, sino que exigieron una planificación cuidadosa del proceso de investigación.

1.5.2 Alcances

La investigación tiene como alcance generar una comprensión contextualizada de las nuevas ruralidades presentes en el municipio de Santa Ana Centro, a partir del análisis de los modos de vida, las perspectivas de desarrollo y los significados que las familias atribuyen a la vida rural. Asimismo, se espera que el estudio aporte elementos de reflexión académica y territorial que permitan valorar la importancia del espacio rural desde una perspectiva humanística, integral y vinculada al desarrollo local sostenible. De igual manera, los hallazgos podrán constituirse en un insumo para futuras investigaciones y para el diseño de estrategias orientadas al fortalecimiento de las comunidades rurales.

CAPITULO II MARCO TEORICO DE REFERENCIA

2.1 Teoría y conceptos claves

2.1.1 *Concepción de los rural*

Las concepciones del desarrollo rural se han ido modificando en la medida en que se percibe con mayor claridad la complejidad y diversidad de la realidad y se evidencian las restricciones y posibilidades de sus explicaciones y alcances. Por su parte, las sociedades rurales han presentado cambios estructurales, debidos en buena parte al modelo de desarrollo global. Estos cambios hacen que tengamos que ver y analizar lo rural de distinta forma y, en esta medida, que las definiciones y estrategias del desarrollo rural se adapten a dichas modificaciones.

De esta manera, el desarrollo rural se entiende hoy, en un sentido amplio, como:

“...un proceso de mejora del nivel del bienestar de la población rural y de la contribución que el medio rural hace de forma más general al bienestar de la población en su conjunto, ya sea urbana o rural, con su base de recursos naturales...”
(Ceña & Caldentey del Pozo, 1993, p. 29)

A su vez, el medio rural es un conjunto de regiones o zonas (territorio) cuya población desarrolla diversas actividades o se desempeña en distintos sectores, como la agricultura, la artesanía, las industrias pequeñas y medianas, el comercio, los servicios, la ganadería, la pesca, la minería, la extracción de recursos naturales y el turismo, entre otros. En dichas regiones o zonas hay asentamientos que se relacionan entre sí y con el exterior, y en los cuales interactúan una serie de instituciones, públicas y privadas (Smith, 1965).

Lo rural trasciende lo agropecuario, y mantiene nexos fuertes de intercambio con lo urbano, en la provisión no sólo de alimentos sino también de gran cantidad de bienes y servicios, entre los que vale la pena destacar la oferta y cuidado de recursos naturales, los espacios para el descanso, y los aportes al mantenimiento y desarrollo de la cultura (Arcila & Silva, 2013).

El modelo de crecimiento y la crisis del sector rural, la idea de progreso surgida en el siglo XVIII desde la economía clásica, asociada a éste con el camino de la civilización moderna y el reconocimiento de que la humanidad avanza del pasado al futuro mejorando,

es decir, pasando de lo atrasado a lo moderno, de lo rural a lo urbano, de lo agrícola a lo industrial (Giarraca, 2001).

Esta idea de progreso afianzada en el siglo XIX tiene como mira la revolución industrial. Busca hacer énfasis en los sectores más productivos, es decir los industriales, apoyando el crecimiento de dichos sectores y dejando descansar allí la absorción del empleo, y por tanto la transformación estructural. Esto conduciría a una disminución del producto y del empleo agrícola en el PIB y en el empleo total, como resultado de las diferencias de la productividad entre la agricultura y la industria (Sepúlveda & Chinchilla, 1998).

Bajo esta concepción de progreso económico, la transformación estructural va de lo rural hacia lo urbano, de lo agrícola a lo industrial, y por ende de lo atrasado a lo moderno. Según este planteamiento, lo rural se ajusta pasivamente y en función de factores exógenos.

En el plano productivo el comportamiento agrícola es residual, y depende de las demandas industriales y urbanas. Lo endógeno en el sistema es la urbanización y la industrialización; y el resultado, la modernización tanto en términos técnicos como en el sistema de ideas y valores (Albuquerque, 2002).

Si se concibe lo rural como lo local, autárquico, cerrado, con unas pautas socioeconómicas y valores propios, una estructura social a partir de la propiedad de la tierra entendida como la territorialización de lo agrícola, se tendría como implicancias que el progreso es la absorción de lo rural, los ajustes son exógenos y pasivos, lo agrícola tiene un comportamiento residual, y las políticas de desarrollo rural significan la absorción del rezago.

Pero esta vieja visión de lo rural ya no puede sostenerse más. No se trata de atenuar la supuesta línea divisoria entre lo rural y lo urbano, ni de su equivalencia a lo atrasado y lo moderno. “Es necesario visualizar un esquema de desarrollo y de cambio de la sociedad en un sentido diferente” (Bejarano, 1998, p. 10).

Es más pertinente tratar de ver la estrecha interdependencia del mundo rural con el resto de la economía y con el medio urbano en particular. Las relaciones económicas se establecen a través de flujos comerciales de bienes agrarios y manufacturados, flujos financieros y de recursos naturales y humanos.

En las áreas urbanas se decide, a través de las fuerzas del mercado, la asignación de los recursos del medio rural, tanto los naturales para el ocio y turismo entre otros usos, como los humanos, generando movimientos migratorios hacia donde se concentran los empleos, e incluso los financieros, desviando el ahorro hacia las zonas urbanas (Arcila & Silva, 2013).

Es por eso que las zonas rurales, aún las más recónditas, tienen una fuerte interdependencia con los centros urbanos más próximos, con las grandes ciudades, y hoy, en la era de la globalización, con mercados urbanos remotos. Esta situación ha llevado a algunos autores (Arriola, 2021; Giarraca, 2001; Hertford, 2000) a plantear como absurda la existencia de una política sectorial para la economía rural en vez de que esté integrada en las políticas económicas generales. Esta visión predomina de manera especial en los países miembros de la Unión Europea, en donde el impacto de la política agrícola ha tenido efectos diversos, por factores como la reducción de barreras arancelarias y la intensificación de la interdependencia internacional (Donato, 2007).

Varios autores europeos (Gutiérrez, 2004; Lamo de Espinosa, 1998; Luzón Benedicto, 2014) plantean la necesidad de un nuevo enfoque para resolver los problemas que aquejan al medio rural, en especial sus interrelaciones con lo urbano, destacando su papel en la contribución al bienestar para el conjunto de la sociedad y modificando la visión de una importancia secundaria en el crecimiento general de la economía que se le venía asignando.

En los países en vías de desarrollo se viene impulsando también una revalorización de lo rural, tratando de superar la dicotomía entre sector agropecuario y rural, y el papel marginal que se le asigna al sector rural en el desarrollo. Es necesario romper el estrecho paradigma económico en el que se ha situado al papel del sector rural, y trasladarlo al contexto de la política y las instituciones (Bloch & Bloch, 2002).

Se reconoce también en varios países que el manejo de la vieja concepción de lo rural como lo atrasado y el énfasis puesto en los procesos de industrialización, han generado en estos países crisis de magnitudes impredecibles, con el aumento de la pobreza, el desempleo, la generación o agudización de conflictos por la tierra, y procesos de luchas internas, en el caso de El Salvador que libro un conflicto armando y que se ubicó en el área rural (Cardenal, 1994).

El ordenamiento del territorio, la integración nacional, el restablecimiento de condiciones de convivencia en el campo, el fortalecimiento de la democracia participativa, el capital social y político, deben ser el fundamento de una estrategia humana de desarrollo que tome como eje al sector rural. Sólo así el desarrollo rural podrá mejorar el nivel de bienestar de la población rural y contribuir al bienestar de la población en general, sea ésta urbana o rural. El medio rural ha experimentado cambios muy importantes en los últimos cuarenta años, en los distintos continentes y con efectos muy diversos por región y por país (Giarraca, 2001). Pero puede hablarse en términos generales de tres grandes cambios:

a) Demográficos: como resultado del éxodo masivo en los años sesenta y setenta, tanto en Europa como en América, y el fenómeno de la “contra - urbanización” en algunos países europeos en los años setenta.

b) Económicos: que se originan por el declive de la agricultura y, en algunos países, por la nueva visión que el mundo urbano tiene del medio rural, que ha dado lugar a una mayor diversificación.

c) Institucionales: debido a la descentralización política que pretende dar mayor poder a lo local y lo regional, obviamente con desarrollos desiguales en los distintos países y continentes, y a la supra - nacionalización de la política agraria, de manera especial en la Unión Europea (Ceña & Caldentey del Pozo, 1993)

Como principales causas de estos cambios se pueden señalar, entre otras, el declive de la agricultura y la intensa urbanización. Respecto de la primera, es indudable que en vastas regiones del mundo rural se ha presentado una disminución drástica tanto en la población empleada como en la participación en el PIB nacional. Todo ello debido al modelo de industrialización que condujo a acelerar los procesos de urbanización y el desarrollo tecnológico, ahorrador de mano de obra mediante capital mecánico y ahorrador de tierra mediante el uso de capital químico y biológico.

Las aglomeraciones económicas que caracterizan al modelo de industrialización de los países comunitarios europeos en las primeras décadas del desarrollo generan una intensa urbanización y un despoblamiento masivo de grandes áreas rurales. Dicho modelo fue seguido en países latinoamericanos, aunque en muchos de ellos la población rural sigue siendo un porcentaje importante de la población total.

Como ejemplo tenemos a Perú, México, Brasil y Colombia, en donde las capitales concentran a buena parte de la población (Linares, 2004). Hoy en día se están desarrollando estrategias que modifiquen este flujo poblacional, pero aún en Europa el sector rural sigue perdiendo población debido a factores como agotamiento del suelo, cambios en las políticas agrícolas, concentración urbana de actividades económicas, posibilidades de colectividad y acceso a servicios, etc.

Las regiones periféricas y montañosas siguen conservando parte de la población rural, pero son las que tienen menor potencialidad económica por el grado de alejamiento y la diseminación de la población. No todas las zonas rurales son periféricas, aunque la mayoría de los problemas rurales se asientan en dichas zonas, como es el caso de las zonas mediterráneas en Europa, y de los países latinoamericanos (Sepúlveda & Chinchilla, 1998).

El mundo rural se encuentra ante una difícil conjunción de problemas que se manifiesta en la perplejidad con que afrontan el futuro los agentes sociales que intervienen en su gestión.

Algunas manifestaciones son:

- Crisis de la producción y orientación: hoy en día el agricultor se debate entre la necesidad de asegurar la manutención de su familia, la competitividad comercial y la diversidad de orientaciones que recibe, lo cual aumenta sus dificultades para la toma de decisiones tanto de tipo productivo como de articulación al mercado.

- Crisis de población y poblamiento: la población está desmotivada y en la mayoría de las zonas envejecida, aún en los países subdesarrollados. La decadencia de lo rural frente a lo urbano ha propiciado un desprestigio social de las actividades agrícolas, que ocasiona su abandono y dificulta la incorporación y retención de los jóvenes en el campo.

- Crisis de las formas de gestión tradicionales: el agricultor, habituado a tomar por sí mismo las decisiones sobre qué, cómo y cuánto producir con el simple recurso de la intuición y la imitación, depende ahora más que nunca de las políticas nacionales e internacionales, de las señales del mercado y de la competitividad empresarial.

- Crisis en el manejo de los recursos ambientales: la deforestación sufrida, la contaminación del suelo, la erosión, el despilfarro y sobreexplotación del agua, la penetración urbana (población e industrias), son problemas cuyo tratamiento y solución sólo se pueden abordar teniendo en cuenta la presencia del agricultor en el medio rural.

- Crisis de las formas tradicionales de articulación social: el papel jugado por muchas instituciones del mundo rural ha entrado en crisis o ha cambiado en forma significativa, y la búsqueda de las nuevas funciones genera conflictos de competencia y vacíos de poder (Ramos & Romero, 1993, pp. 18-19).

Así, todo el modelo de sociedad rural está en crisis, pues aún no comprende su papel actual y sus nuevas funciones, y así no sólo pierde su identidad sino también su población, sus modelos de organización y muchas de sus actividades. Mientras que en los países de Europa occidental no es previsible un futuro con escasez de alimentos, en las poblaciones de determinadas regiones del planeta se presenta un crecimiento demográfico muy rápido, lo que provoca desequilibrios cada vez más importantes en la situación alimentaria mundial (Martins, 2001).

Por tanto, los países en vías de desarrollo reclamarán, cada vez con más fuerza, su derecho a su porción de la riqueza mundial, y se hará necesario que tengan la posibilidad de desarrollar un sector agrario propio. Por todo ello, es evidente que la agricultura del futuro se verá obligada a enfrentarse con la tarea de satisfacer nuevas funciones en la sociedad y en la economía.

Los conceptos agrarios existentes ya no bastan para hacer frente a las demandas de hoy día. La sociedad post - industrial se ve en la necesidad de lograr un equilibrio entre su capacidad de producción y las posibilidades de los mercados, asignando al mundo rural nuevas funciones y tareas (Calva, 1988).

Nueva concepción de lo rural como ya se ha dicho, la nueva visión de lo rural no va de lo atrasado a lo moderno, de lo rural a lo urbano, de lo agrícola a lo industrial. Hay más bien un buen número de características que muestran la multi -direccionalidad del proceso, sobre las cuales hay múltiples evidencias, en diferentes países, con distintos grados de

desarrollo. Vale la pena destacar la pérdida relativa de la significación económica y social de los sectores primario y secundario, y la evidente terciarización de lo rural (Trejos, 2001).

Esta evidencia es más clara en Europa por la complejidad de las actividades agrícolas y las tendencias a la concentración y la especialización. En América Latina, esa tendencia va en aumento, y sobre todo es una meta puesta por el nuevo modelo de desarrollo (Gutiérrez, 2004).

Es claro entonces que lo rural ya no es equivalente a lo agrícola, y al mismo tiempo que la llamada tercera revolución agrícola implica que lo agrícola no sea exclusivamente la producción primaria. Todo esto conduce a la desagrarización de la actividad productiva, en especial desde el punto de vista de los requerimientos de la población empleada. La agricultura comprenderá una amplia serie de usos de la tierra, que va desde producciones agrícolas de uso no alimentario hasta el mantenimiento del medio ambiente (Lanslor, 2019).

Por otro lado, se acentúa la especialización territorial en función de la existencia de ventajas competitivas, y se acrecienta la dependencia de la actividad agrícola de las empresas industriales y de distribución. Otro factor importante es que las comunidades rurales, como se entendían antes, están siendo socavadas y debilitadas en sus solidaridades colectivas. Todo ello debido a factores de desintegración territorial y de desintegración social. Fenómenos como los desplazamientos forzados por problemas de violencia o fenómenos naturales, en varios países latinoamericanos, son sólo una muestra de esto (Daza et al., 2020).

Aunque en muchas regiones persisten los conflictos por la falta de equidad en la distribución y acceso a la tierra, también es claro que el nuevo modelo va imponiendo formas diferentes de acceso, dándole un mayor papel al capital en el crecimiento agrícola y a la incorporación de la propiedad financiera o industrial en las áreas rurales y en las actividades agropecuarias. Seguramente se presentará, como de hecho ya está ocurriendo, un cambio importante en las demandas colectivas de lo rural, que van más allá de la sola tensión por la propiedad raíz (Castilla, 1905).

La población reclama ahora servicios básicos y mecanismos de participación, por ejemplo. Otro elemento importante es la acentuación de los desequilibrios territoriales, y una mayor importancia política de dichos desequilibrios. Esto ocurre de distintas maneras al interior de cada país, y se acentúa en las relaciones norte-sur (Araya & Quesada, 2005).

Este conjunto de hechos implica la necesidad de recomponer o elaborar una visión que permita por fin esclarecer que lo rural no es exclusivamente lo agrícola, ni lo atrasado, ni la sola expresión de la producción primaria.

Acogeríamos entonces la siguiente definición: el medio rural es entendido como “...el conjunto de regiones o zonas con actividades diversas (agricultura, industrias pequeñas y medianas, comercio, servicios) y en las que se asientan pueblos, aldeas, pequeñas ciudades y centros regionales, espacios naturales y cultivados...” (Ceña & Caldentey del Pozo, 1993, p. 29).

Además de las actividades citadas, están también la ganadería, la pesca, la minería, la extracción de recursos naturales y el turismo. El medio rural es entonces una entidad socioeconómica en un espacio geográfico con cuatro componentes básicos:

- “...Un territorio que funciona como fuente de recursos naturales y materias primas, receptor de residuos y soporte de actividades económicas”.
- Una población que, con base en un cierto modelo cultural, practica actividades muy diversas de producción, consumo y relación social, formando un entramado socioeconómico complejo.
- Un conjunto de asentamientos que se relacionan entre sí y con el exterior mediante el intercambio de personas, mercancías e información, a través de canales de relación.
- Un conjunto de instituciones públicas y privadas que vertebran y articulan el funcionamiento del sistema, operando dentro de un marco jurídico determinado...” (Ramos y Romero, 1993, p. 17).

De estas dos definiciones surgen varios elementos importantes:

- El concepto de desarrollo, aunque sigue marcado por su equivalencia con la acumulación, la industrialización y el consumo, ha estado cuestionado por el reto de la equidad. El desarrollo rural, en particular, debe buscar la equidad territorial, de género y social, en el acceso a bienes, servicios y demás beneficios del desarrollo. La equidad es una meta que en los albores del siglo XXI está aún muy distante, ya que los procesos de concentración de la riqueza y de los medios de producción siguen siendo factores que prevalecen.

Por ello, en la raíz de lo que se puede considerar como desarrollo, está la comprensión de lo que es la pobreza como su antítesis. Dicho de otra manera, la persistencia de la pobreza “...es un desafío al modelo general de desarrollo y el mayor condicionante a la construcción de una sociedad rural estable...” (Echeverri Perico & Ribero, 1998, p. 20)

- La medición y valoración que se haga de lo que es la pobreza exige salir de los esquemas estrechos de la producción, el empleo y el ingreso, como indicadores que se comparan con estándares provenientes de otras latitudes, otros procesos históricos y culturales, y otra posición en la correlación de fuerzas económicas y políticas en el mundo.

Se hace necesario, entonces, asumir pobreza y desarrollo como conceptos relativos, puesto que “...sólo una visión de complementariedad entre la inversión social y el desarrollo productivo podrá redundar en la reducción de los niveles de pobreza y el logro de la justicia social...” (Echeverri y Ribero, 1998, p. 20).

En la actualidad, los problemas que afectan a los habitantes urbanos, los problemas del territorio y las zonas rurales son objeto de atención general y llevan a buscar unas nuevas funciones a los espacios rurales que se constituyan en una vía posible a su reequilibrio y desarrollo. Destacamos las siguientes:

- Equilibrio territorial, para contrarrestar los efectos del despoblamiento, que han sido inducidos por las políticas orientadas a la concentración urbana y por fenómenos como la violencia en varios países.
- Equilibrio ecológico, en cuanto conservador de ecosistemas y a la producción de paisaje de calidad, abierto y natural.
- Producción de agua limpia y conservación de sus fuentes.
- Espacio para actividades de esparcimiento y recreo al aire libre que, cada vez más, están ampliamente demandadas por los habitantes urbanos.
- Usos agrarios no alimentarios como, por ejemplo, la producción de fibras textiles, la obtención de productos energéticos y de recursos minerales en general.
- Sumidero de contaminantes del aire, del agua y del suelo. Las nuevas demandas sociales ponen en manos de los habitantes de las zonas rurales la posibilidad de conducir su futuro por una senda inédita pero posible.

Mientras estas funciones constituyen la oportunidad para superar la crisis y encontrar una nueva posición en la distribución de roles en la sociedad, el reto estriba en superar el rechazo de una gran parte de la población rural a abandonar o modificar sus actividades históricas. Paralelamente, la población urbana debe entender que ha de modificar sus pautas de consumo aceptando pagar adecuadamente ciertos servicios que le presta el mundo rural, y que hasta ahora se habían considerado “bienes libres” para plantear el nuevo modelo de relaciones entre el mundo rural y el mundo urbano, es necesario redefinir los papeles de cada uno de estos ámbitos llegando a formular un nuevo “contrato social” entre ellos, según plantea el grupo de Seillac.

Mediante este contrato, la sociedad moderna debe reconocer y asumir la necesaria interdependencia de las áreas rurales y urbanas; definir explícitamente el decisivo papel del mundo rural y dotarlo de instrumentos adecuados de desarrollo (Ramos y Romero, 1993, p. 21).

2.1.2 La revalorización de lo rural

La revalorización de lo rural parte del supuesto de que no sólo existe, sino de que es de suma importancia para la sociedad y la economía en su conjunto. La revalorización más importante sería, entonces, la cultural: la visión de lo rural como una nueva, aceptable y mejor alternativa de vida. Es así como se están mirando las cosas en los países industrializados de Europa y en los Estados Unidos. Algunos países latinoamericanos empiezan a abordar de ese modo la revalorización de lo rural, pero subsisten problemas estructurales y coyunturales que falsean esta interpretación, dándosele una visión más romántica y bucólica (Trejos, 2001).

En muchos países de diversas culturas se está mirando lo rural como una nueva alternativa de vida. Los desarrollos en los diferentes países son desiguales, pero ya hay abundante literatura sobre este asunto. En buena medida hay una tendencia en Europa a ruralizar las comunidades urbanas y el empleo. En algunas sociedades latinoamericanas también se presentan procesos de ruralización, pero por razones distintas y con manifestaciones diferentes también (Sabry, 2024).

Buena parte de la población urbana de nuestras grandes ciudades deriva sus ingresos de actividades relacionadas con el sector rural, y su modo de vida sigue manteniendo los esquemas rurales y gran parte de sus valores también.

Entre las justificaciones económicas vale la pena destacar la contribución no sólo de las actividades agrícolas, sino de las rurales en su conjunto, al crecimiento global. En este punto es de gran trascendencia la producción de servicios ambientales (Arriola, 2021). Es también muy importante la contribución de lo rural al desarrollo sostenible, al empleo, a la reducción de la pobreza, y por tanto al crecimiento económico. No puede seguirse sosteniendo entonces que lo rural y lo agrícola son una carga para el desarrollo económico.

Así lo suponían las teorías residuales de la economía agrícola, y sobre todo los modelos duales. Más bien, es necesaria su consideración como factores dinámicos del crecimiento global. Pero hace falta también una revalorización sociopolítica de lo rural. Hay que partir de la transformación de las viejas estructuras de poder local y formas de dominación como efecto parcial de las reformas constitucionales y de los procesos de descentralización desarrollados como parte del modelo global. Otro aspecto es el cambio de la dicotomía rural–urbana por la dicotomía local–global. Parece ser que éste es el enfoque predominante, aunque aún persisten dificultades de articulación entre lo local, lo regional y lo global. Un tercer elemento es el cambio en las demandas colectivas (Borja & Castells, 1997).

Aunque en los países latinoamericanos y del tercer mundo en general persisten las demandas por tierra y demás bienes para las unidades productivas, es cada vez más claro que las demandas colectivas se enfocan hacia la exigencia de servicios, infraestructura y participación en la sociedad civil, es decir, reconstrucción de redes locales y propósitos colectivos relacionados con servicios públicos, lo cual cambia la dinámica de las sociedades rurales y genera demandas distintas al Estado.

De una manera especial se busca, en Europa principalmente, articular respuestas locales a los fenómenos de inseguridad e incertidumbre generados por el derrumbe del estado de bienestar, y buscar el fortalecimiento de comunidades locales y redes de estructura rural que permitan asumir el riesgo. La revalorización de lo rural desde el punto de vista cultural lleva a pensar en la ruralización en funciones de las condiciones ambientales, la ruralización de las comunidades urbanas, y la búsqueda de formas de vida alternativa.

2.2 La nueva ruralidad y el desarrollo local sostenible en El Salvador

2.2.1 Transformaciones recientes del espacio rural salvadoreño

El espacio rural salvadoreño ha experimentado profundas transformaciones en las últimas décadas, alejándose progresivamente de la concepción tradicional que lo asociaba casi de manera exclusiva con la actividad agrícola y la producción primaria. Estos cambios responden a procesos estructurales de carácter global y nacional, tales como la globalización económica, la migración interna e internacional, la expansión urbana y la reconfiguración de los mercados laborales, los cuales han incidido directamente en la organización social, económica y territorial del medio rural. En consecuencia, el espacio rural ya no puede comprenderse como un ámbito homogéneo, estático o aislado, sino como un territorio dinámico y multifuncional, caracterizado por una creciente diversificación de estrategias de vida y por una estrecha interdependencia con los espacios urbanos.

Desde una perspectiva estructural, las transformaciones del espacio rural en América Latina se vinculan estrechamente con la crisis del modelo agrario tradicional y con la pérdida de centralidad de la agricultura como principal fuente de ingresos para las familias rurales. En este contexto, la ruralidad contemporánea se define por la diversificación de las fuentes de ingreso y por la expansión de actividades no agrícolas como componentes estructurales del medio rural, lo que evidencia una ruptura con el modelo agrario clásico centrado en la producción agrícola como eje exclusivo del desarrollo rural (Rodríguez, 2016).

En El Salvador, estas dinámicas se han visto intensificadas por factores como la fragmentación de la propiedad de la tierra, la baja rentabilidad de la actividad agrícola y la histórica vulnerabilidad del sector agropecuario, condiciones que han limitado las oportunidades de desarrollo económico y social en amplios sectores del ámbito rural (PNUD, 2018).

Ante este escenario, adquiere especial relevancia el enfoque de la nueva ruralidad, el cual propone una interpretación más amplia e integral del espacio rural. Este enfoque reconoce la coexistencia de actividades agrícolas y no agrícolas, así como la influencia de factores sociales, culturales y simbólicos en la configuración del territorio. Desde esta perspectiva, las estrategias de vida rural se han reorganizado de manera significativa, superando una dependencia exclusiva de la agricultura e incorporando diversas formas de

pluriactividad y movilidad territorial como mecanismos de adaptación a los cambios estructurales (De Grammont, 2003).

De manera complementaria, se plantea que el mundo rural no desaparece frente a los procesos de globalización, sino que se transforma y se reconfigura en función de nuevas dinámicas económicas, sociales y territoriales, lo que permite comprender la ruralidad actual como un espacio en constante adaptación (Kay, 2009).

En el caso salvadoreño, las transformaciones del espacio rural presentan particularidades asociadas al peso de la migración internacional y al impacto de las remesas en la economía de los hogares rurales. La disminución progresiva de la importancia de la agricultura como actividad central ha generado un proceso de desagrarización que ha redefinido las dinámicas económicas y sociales de las comunidades rurales, incrementando la dependencia de ingresos no agrícolas y modificando la relación de las familias con el territorio (Álvarez Ramírez, 2013).

Estudios recientes señalan que una proporción significativa de la población rural salvadoreña combina actividades agrícolas con trabajo asalariado, comercio y servicios, lo cual ha generado cambios sustantivos en el uso del suelo, en las dinámicas comunitarias y en las formas de reproducción social del medio rural (Sánchez et al., 2022).

Estas transformaciones resultan fundamentales para comprender las dinámicas sociales, económicas y culturales presentes en el espacio rural del municipio de Santa Ana, donde se observa una progresiva articulación entre lo rural y lo urbano. La cercanía con el núcleo urbano, la movilidad cotidiana de la población y la diversificación de las actividades productivas han contribuido a la reconfiguración de las prácticas sociales y de las formas de organización comunitaria. En este sentido, analizar la ruralidad santaneca desde el enfoque de la nueva ruralidad permite situar los hallazgos empíricos de la presente investigación dentro de un contexto más amplio de cambio estructural y territorial, aportando elementos clave para la comprensión de los procesos de desarrollo local que se configuran actualmente en el municipio de Santa Ana.

2.2.2 Nueva ruralidad, migración y diversificación de los medios de vida

La nueva ruralidad en El Salvador se caracteriza por un proceso de transformación estructural de los medios de vida rurales, en el que la migración, tanto interna como

internacional, ha pasado de ser un fenómeno marginal a una estrategia central de supervivencia familiar. La histórica dependencia de la agricultura de subsistencia ha sido complementada y, en muchos casos, desplazada por el envío de remesas provenientes del exterior, que han adquirido un papel fundamental en las economías familiares rurales. Diversos estudios muestran que las remesas no solo han contribuido al sostenimiento de hogares, sino que también han redefinido las estrategias de vida y las relaciones con el espacio rural, generando nuevas formas de diferenciación social entre familias receptoras y no receptoras de migrantes (Rosa, 2008).

La migración afecta profundamente la estructura demográfica y económica de las áreas rurales salvadoreñas, configurándose como una de las principales respuestas a la falta de oportunidades productivas en el campo. Datos preliminares del VII Censo de Población y VI de Vivienda 2024 muestran procesos migratorios internos que inciden en la composición de la población rural y urbana, como la movilidad entre departamentos y municipios, lo cual influye en la disponibilidad de fuerza de trabajo local y en la demanda de servicios socioeconómicos (BCR, 2024).

Esta profundización de la migración también se traduce en una diversificación de los medios de vida rurales, donde la pluriactividad, es decir, la combinación de actividades agrícolas y no agrícolas, emerge como una estrategia común. Las familias rurales tienden a combinar producción agrícola con actividades no agrícolas como comercio, servicios, jornaleros urbanos y empleo informal, con el objetivo de complementar ingresos y reducir su vulnerabilidad ante choques económicos o climáticos. En muchos casos, las remesas funcionan como un ingreso crítico que permite financiar emprendimientos locales o amortiguar la falta de empleo rural sostenible (Carcach, 2011).

La diversificación de medios de vida está estrechamente vinculada con cambios en los roles y estructuras familiares dentro de las áreas rurales. Con frecuencia, al migrar miembros de los hogares, especialmente jóvenes o varones, las mujeres asumen responsabilidades productivas y de gestión del hogar, liderando procesos de reorganización comunitaria y económica. Esto implica no solo cambios en la economía familiar, sino también desafíos en la cohesión social y en la transmisión de conocimientos tradicionales, lo

que demanda respuestas políticas que reconozcan la importancia de fortalecer capacidades locales y oportunidades productivas no migratorias (OIM, 2022).

Finalmente, desde la perspectiva del desarrollo local sostenible, la migración y la diversificación de los medios de vida representan tanto oportunidades como desafíos. Si bien las remesas y la pluriactividad han contribuido a la resiliencia económica de los hogares rurales, también pueden perpetuar dependencias y debilitar procesos productivos locales más equitativos. Por ende, es necesario articular estrategias de política pública que promuevan el fortalecimiento de economías rurales dinámicas, integrando producción agrícola, servicios, innovación y capital humano, con el fin de construir medios de vida sostenibles que reduzcan vulnerabilidades estructurales (FAO, 2013).

2.2.3 Desarrollo local sostenible y territorio rural

En el contexto salvadoreño, el análisis del desarrollo rural contemporáneo exige superar las visiones tradicionales que conciben lo rural exclusivamente como un espacio agrícola, atrasado y dependiente de políticas asistencialistas. La noción de nueva ruralidad permite comprender el territorio rural como un espacio dinámico, heterogéneo y articulado a múltiples dimensiones económicas, sociales, culturales y ambientales, donde convergen procesos productivos diversificados, migración, pluriactividad y nuevas formas de organización social y territorial.

Desde esta perspectiva, el desarrollo rural se constituye como una deuda política y social histórica, producto de modelos de desarrollo que han privilegiado el crecimiento urbano y la concentración de recursos, relegando a las poblaciones rurales a condiciones estructurales de desigualdad (UCA, 2018).

El enfoque de desarrollo local sostenible surge como una alternativa que coloca al territorio y a los actores locales en el centro del proceso de desarrollo. Desde esta óptica, el desarrollo no se impone de manera exógena, sino que se construye a partir del fortalecimiento de capacidades locales, la participación comunitaria, la articulación institucional y el aprovechamiento sostenible de los recursos territoriales (AECID, 2017). En El Salvador, este enfoque ha sido incorporado progresivamente en planes y estrategias orientadas a promover un equilibrio entre crecimiento económico, inclusión social y sostenibilidad ambiental.

En este marco, la gestión territorial rural adquiere un papel fundamental, al permitir comprender cómo las comunidades rurales desarrollan estrategias de vida que combinan actividades agrícolas y no agrícolas, redes familiares, migración y vínculos con mercados locales y regionales. Según el Programa Salvadoreño de Investigación sobre Desarrollo y Medio Ambiente (PRISMA, 2020), estas estrategias representan respuestas adaptativas frente a contextos de vulnerabilidad estructural y constituyen un elemento clave para el diseño de políticas públicas orientadas al fortalecimiento del desarrollo local.

Asimismo, el enfoque de territorios funcionales propuesto por Rimisp-Centro Latinoamericano para el Desarrollo Rural (Rimisp, 2013) aporta una mirada integral que trasciende los límites administrativos tradicionales, permitiendo analizar los flujos económicos, sociales y de servicios que conectan zonas rurales y urbanas. Esta perspectiva resulta especialmente pertinente en El Salvador, donde los territorios rurales mantienen una estrecha interdependencia con centros urbanos intermedios, configurando espacios híbridos que reflejan claramente los postulados de la nueva ruralidad.

Las experiencias de desarrollo local impulsadas por redes territoriales y organizaciones de la sociedad civil evidencian la importancia de la articulación interinstitucional y comunitaria. En este sentido, los informes de la Red para el Desarrollo Local (SACDEL, 2016) destacan cómo los procesos de concertación local, planificación participativa y fortalecimiento de liderazgos comunitarios contribuyen a generar dinámicas de desarrollo más inclusivas y sostenibles en el ámbito rural salvadoreño.

A nivel microterritorial, estudios de caso como el desarrollo sostenible de la microrregión de Alegría muestran cómo la planificación territorial integrada puede favorecer la gestión sostenible de los recursos naturales, la diversificación productiva y el fortalecimiento del capital social local (UFG, 2014). Estas experiencias confirman que el desarrollo local sostenible, en el marco de la nueva ruralidad, requiere una visión territorial que articule actores, escalas y dimensiones del desarrollo de manera coherente y contextualizada.

En síntesis, la nueva ruralidad, el desarrollo local sostenible y el enfoque territorial constituyen marcos teóricos complementarios que permiten comprender y abordar las

complejas transformaciones del espacio rural salvadoreño. Su integración resulta clave para el diseño de políticas, planes y programas orientados a reducir las brechas territoriales y promover procesos de desarrollo más equitativos, participativos y sostenibles.

2.2.4 Aportes del Censo de Población y Vivienda 2025

El VII Censo de Población y Vivienda 2024 constituye un instrumento fundamental para el análisis territorial en El Salvador, al proporcionar información actualizada sobre estructura demográfica, características de los hogares, condiciones educativas, acceso a tecnologías y dinámicas migratorias con un nivel de desagregación municipal y distrital. En el marco de esta investigación, centrada en Santa Ana Centro desde la perspectiva de la nueva ruralidad y el desarrollo local sostenible, los datos censales permiten sustentar empíricamente la comprensión de la configuración territorial contemporánea. Más allá de cifras agregadas, el Censo ofrece evidencia para analizar la coexistencia de procesos urbanos consolidados con dinámicas rurales persistentes dentro del mismo municipio (Banco Central de Reserva de El Salvador [BCR], 2025a).

En términos demográficos, Santa Ana Centro presenta una composición territorial predominantemente urbana. El municipio registra 250,760 habitantes, de los cuales 216,823 residen en el área urbana y 33,937 en el área rural (BCR, 2025e). Esta distribución refleja el peso estructural del espacio urbano en la dinámica poblacional local; sin embargo, la presencia de una proporción significativa de población rural (aproximadamente 13.5%) confirma que no se trata de un territorio homogéneo. Desde la perspectiva de la nueva ruralidad, esta configuración evidencia la persistencia de espacios rurales articulados funcionalmente con el núcleo urbano.

La organización de los hogares refuerza esta lectura territorial. El Censo reporta 81,361 hogares en total en Santa Ana Centro, de los cuales 71,046 se ubican en el área urbana y 10,315 en el área rural (BCR, 2025c). Aunque en términos absolutos la mayoría de hogares se concentra en el área urbana, la presencia de hogares rurales implica condiciones socioeconómicas diferenciadas que deben ser consideradas en el diseño de estrategias de desarrollo local sostenible. Esta heterogeneidad interna exige políticas territoriales que integren tanto dinámicas urbanas como necesidades rurales periurbanas.

Un componente relevante para el análisis contemporáneo del territorio es la conectividad tecnológica. De acuerdo con el Censo, 200,182 personas de tres años o más en Santa Ana Centro reportan uso de internet, mientras que 193,427 personas utilizan teléfono inteligente (BCR, 2025f). Estos indicadores evidencian una amplia incorporación de las tecnologías de la información y la comunicación en la vida cotidiana. En el contexto de la nueva ruralidad, la conectividad digital se convierte en un factor estructurante que amplía oportunidades de acceso a información, educación y mercados, al tiempo que transforma las relaciones productivas y sociales dentro del territorio.

No obstante, el acceso a dispositivos muestra diferencias importantes. El uso de computadoras de escritorio (47,988 personas) y laptops (71,964 personas) es considerablemente menor en comparación con el uso de teléfonos inteligentes (BCR, 2025f). Esta brecha sugiere que, si bien existe conectividad, las capacidades tecnológicas disponibles pueden limitar ciertos procesos educativos y productivos que requieren herramientas digitales de mayor complejidad. Desde una perspectiva de desarrollo local sostenible, esta diferenciación resulta clave para comprender los niveles de digitalización efectiva del territorio.

En cuanto al capital humano, el Censo señala que 152,280 personas de tres años o más han asistido a educación formal, mientras que 18,142 nunca han asistido a un centro educativo (BCR, 2025b). Estos datos evidencian avances significativos en cobertura educativa; sin embargo, la persistencia de población sin trayectoria educativa formal plantea desafíos en términos de inclusión social y fortalecimiento de capacidades locales, aspectos centrales para procesos sostenibles de desarrollo territorial.

Finalmente, los patrones de migración interna aportan elementos adicionales para comprender la dinámica poblacional de Santa Ana Centro. El Censo indica que 223,089 personas de cinco años o más residían en el mismo municipio en mayo de 2019, mientras que 6,637 provenían de otro municipio y 1,416 de otro país (BCR, 2025d). Esta configuración revela una fuerte permanencia territorial acompañada de flujos internos e internacionales que pueden asociarse a dinámicas laborales, educativas y familiares. En el marco de la nueva ruralidad, estos movimientos contribuyen a la reconfiguración del espacio local y a la articulación entre ámbitos urbanos y rurales.

En conjunto, los resultados del VII Censo de Población y Vivienda 2024 aportan evidencia cuantitativa sólida para interpretar a Santa Ana Centro como un territorio complejo y en transición. La interacción entre estructura demográfica, organización de hogares, conectividad tecnológica, capital humano y movilidad poblacional sustenta el análisis de un municipio donde convergen procesos urbanos consolidados con dinámicas rurales renovadas. Estos elementos fortalecen la fundamentación empírica del enfoque de desarrollo local sostenible adoptado en esta investigación.

CAPÍTULO III DISEÑO METODOLÓGICO

En este capítulo se describió el recorrido metodológico de la investigación. Se establecieron el enfoque, el método, el tipo de estudio, la población y muestra, así como las técnicas e instrumentos de recolección de la información, las categorías de análisis, las estrategias de procesamiento y análisis de los datos y las consideraciones éticas. Estos elementos constituyeron la base para la obtención de la información y para el cumplimiento de los objetivos de la presente investigación.

3.1 Enfoque de la investigación

La investigación se desarrolló desde una perspectiva cualitativa, debido a que se orientó al análisis de los aspectos subjetivos presentes en la construcción del imaginario social de la ruralidad en personas residentes en este entorno. En particular, este enfoque permitió establecer una comprensión de la nueva ruralidad como modo de vida, a partir de las experiencias, percepciones, prácticas y significados construidos por los sujetos en su contexto cotidiano.

El enfoque cualitativo resultó pertinente para esta investigación, ya que posibilitó una aproximación comprensiva a las dinámicas sociales, culturales y territoriales que configuran la vida rural, permitiendo interpretar los sentidos que los actores atribuyen a su realidad y a las transformaciones que experimenta el espacio rural en el municipio de Santa Ana Centro.

3.2 Método

El método de investigación empleado fue el método etnográfico, el cual constituyó una estrategia cualitativa orientada a comprender el modo de vida de las personas, permitiendo identificar aspectos relacionados con sus prácticas inmediatas y con los mecanismos de organización social que subyacen a su entorno social y cultural (Angrosino, 2012).

La etnografía se consideró un método pertinente para esta investigación, ya que permitió analizar el caso de la vida rural en el municipio de Santa Ana Centro, focalizándose en los contextos, situaciones y relaciones de la vida humana que configuran marcos de acción social. En ese sentido, este método no se limitó a describir hechos aislados, sino que permitió

comprender de manera situada las formas en que las personas organizaron su vida, interpretaron su entorno y construyeron sentidos sobre su experiencia en el espacio rural.

En el caso de esta investigación, la etnografía se orientó hacia la comprensión de la ruralidad como un modo de vida que aún persistía en el país, aunque atravesado por nuevas dinámicas económicas, sociales y territoriales. De esta manera, el método etnográfico fue clave para reconstruir la estructuración de la acción social en las comunidades donde se realizó el estudio y, a partir de ello, interpretar las distintas aristas del problema desde un enfoque eminentemente narrativo y contextual.

3.3 Tipo de estudio

La investigación se llevó a cabo mediante un estudio descriptivo, orientado a describir de manera específica la forma de vida de las comunidades rurales del municipio de Santa Ana Centro, atendiendo a lo que ocurrió en dichos contextos, a lo que las personas expresaron, a la manera en que lo expresaron y a sus formas de actuar en relación con su modo de vida.

En este sentido, el estudio tuvo un alcance descriptivo e interpretativo, en vista de que las categorías de análisis estuvieron definidas en función de los objetivos de la investigación y del contexto de las personas participantes. Asimismo, el estudio buscó comprender los significados que los habitantes atribuyeron a la vida rural y a sus transformaciones contemporáneas.

Con relación al contexto del estudio, este se desarrolló en el municipio de Santa Ana Centro, particularmente en la zona norte y sur correspondiente al espacio rural, considerando aquellas zonas que manifiestamente cumplieron la condición de ser consideradas rurales.

El estudio se desarrolló en comunidades rurales del municipio de Santa Ana Centro, específicamente en Lago Bello, El Ciprés, Los Pinos, Los Milagros y la Finca Kilimanjaro, correspondientes a la zona sur, así como en el cantón Camones y la comunidad de San Cayetano, ubicados en la zona norte del territorio. Estas comunidades fueron seleccionadas de manera intencional debido a su representatividad de distintas dinámicas productivas, sociales y territoriales, así como por la permanencia de prácticas rurales que permitieron analizar, desde un enfoque etnográfico, las manifestaciones de la nueva ruralidad en el contexto local.

3.4 Población y muestra

3.4.1 Población

Para el caso de la población, se consideró como informantes clave a personas residentes en las zonas rurales del área norte y sur del municipio de Santa Ana Centro, por ser actores directamente vinculados con las dinámicas territoriales, comunitarias y productivas que fueron objeto de análisis en la presente investigación.

3.4.2 Muestra

La selección de la muestra se realizó mediante un muestreo intencional o teórico, propio de los estudios cualitativos con enfoque etnográfico, en los cuales no se busca representatividad estadística, sino profundidad comprensiva y riqueza interpretativa de la información obtenida.

En este sentido, la muestra estuvo conformada por diez personas residentes en zonas rurales del municipio de Santa Ana Centro, cinco pertenecientes a la zona norte y cinco a la zona sur del territorio.

La elección de estas dos zonas respondió a criterios históricos, productivos y territoriales. La zona sur ha estado tradicionalmente vinculada al cultivo del café, mientras que la zona norte se ha caracterizado por la producción de granos básicos y la ganadería. Esta diferenciación permitió captar expresiones diversas de la ruralidad, así como identificar continuidades y transformaciones en los modos de vida, las estrategias de subsistencia y las relaciones con el territorio, elementos centrales para el análisis de la nueva ruralidad.

Asimismo, la selección de cinco informantes por cada zona se justificó por la necesidad de equilibrar la información entre ambos contextos rurales, garantizando una comparación cualitativa que permitió identificar similitudes y particularidades territoriales. En investigaciones etnográficas, un número reducido de participantes resultó metodológicamente pertinente, ya que permitió un acercamiento profundo a las experiencias, narrativas y significados construidos por los sujetos en su vida cotidiana.

Los informantes fueron seleccionados atendiendo a criterios de antigüedad en la comunidad, participación en organizaciones locales como ADESCO, cooperativas, iglesias u otras formas de organización comunitaria, experiencia en actividades productivas rurales y

conocimiento del territorio. Estos criterios permitieron acceder a actores con un capital simbólico y social significativo, capaces de ofrecer una visión amplia y reflexiva sobre los cambios y permanencias que caracterizaron la vida rural en el municipio.

De esta manera, la muestra definida resultó coherente con los objetivos de la investigación y con el enfoque etnográfico adoptado, ya que permitió comprender la ruralidad no desde indicadores cuantitativos, sino desde las prácticas, discursos y significados que los propios habitantes atribuyeron a su modo de vida, a su relación con el espacio rural y a sus perspectivas de futuro.

3.5 Técnicas e instrumentos de recolección de información

3.5.1 Técnicas de recolección de información

Para realizar la recolección de datos se hizo uso de las técnicas de observación participante y entrevista. La observación participante permitió al investigador observar elementos del entorno que involucraron a la unidad de análisis, así como identificar dinámicas, prácticas y formas de interacción presentes en la vida comunitaria. Por su parte, la entrevista permitió un encuentro más directo con los actores clave, favoreciendo la profundización en los temas vinculados con el modo de vida rural y con las transformaciones que experimentaron las comunidades estudiadas.

3.5.2 Instrumentos de recolección de información

Como explican Taylor y Bogdan (1987), en el caso de los instrumentos de recolección de la información se contó con herramientas acordes con la naturaleza cualitativa del estudio.

Para el caso de la observación participante, se utilizó una bitácora de campo apoyada en una guía de observación, con el propósito de registrar de manera sistemática aspectos del entorno comunitario, interacciones, prácticas cotidianas y situaciones relevantes para el análisis.

Para el caso de la entrevista, se utilizó un cuestionario de preguntas estructuradas, orientado a concretar aspectos relacionados con el modo de vida comunitario y con las categorías de análisis definidas para la investigación. Este instrumento permitió ordenar la

conversación y garantizar que la información recabada guardara correspondencia con los objetivos del estudio.

3.5.3 Proceso de validación de instrumentos

El proceso de validación se realizó a partir del juicio de expertos, mediante la consulta a dos profesionales con conocimientos en investigación social y metodología, quienes revisaron los instrumentos a fin de valorar su claridad, pertinencia, coherencia y correspondencia con los objetivos del estudio.

A partir de las observaciones realizadas por los expertos, se efectuaron los ajustes necesarios para fortalecer la calidad técnica de los instrumentos y asegurar que estos permitieran recolectar información relevante, comprensible y metodológicamente consistente para el desarrollo de la investigación.

3.6 Operacionalización de variables/categorías

Siendo un diseño proyectado, las categorías de análisis fueron las siguientes:

Organización social

Convivencia familiar

Convivencia comunitaria

Medios de vida

Trabajo y ocupación

Acceso a servicios básicos

Características de la vivienda

Cultura y religiosidad

Perspectivas de futuro

Valoración del espacio rural

Percepción de la delincuencia social

Percepción del acceso y la calidad educativa en las zonas rurales

Estas categorías orientaron el proceso de recolección y análisis de la información, permitiendo organizar los hallazgos en función de los objetivos de la investigación y de las principales dimensiones del fenómeno estudiado.

3.7 Estrategias de recolección, procesamiento y análisis de la información

Para la recolección de la información, los investigadores se desplazaron a las zonas seleccionadas para el desarrollo del trabajo de campo, considerando jornadas específicas de acercamiento a los informantes clave y de observación directa en el territorio.

Posteriormente, la información fue recolectada a través de los instrumentos definidos. En el caso de la entrevista, esta fue grabada previa autorización de los participantes mediante el correspondiente consentimiento informado. Luego, las entrevistas fueron transcritas para facilitar su organización, revisión y análisis.

En cuanto al análisis de la información, se hizo uso de la triangulación, con el propósito de contrastar los datos obtenidos a través de los distintos instrumentos de recolección. Asimismo, se desarrolló un proceso de análisis inductivo, que permitió identificar patrones, significados y categorías emergentes a partir de los discursos de los participantes y de los registros de observación. De esta manera, se buscó construir una interpretación comprensiva de las dinámicas que configuraron la nueva ruralidad en las comunidades estudiadas.

3.8 Consideraciones éticas

Para obtener la información se hizo uso de los siguientes preceptos éticos:

Autonomía: se respetó en todo momento la decisión de los informantes de brindar o no la información requerida, así como su participación voluntaria en el estudio.

Identidad: se respetó la identidad de los informantes en relación con la información que revelaron, procurando que sus puntos de vista fueran tratados con responsabilidad y desde un marco estrictamente académico.

Intimidad: cualquier perspectiva expresada por los participantes fue abordada cuidando que su intimidad como personas fuera respetada y valorada, así como también su entorno comunitario.

Consentimiento informado: antes de la recolección de la información se presentó a los participantes una explicación clara sobre en qué consistió la investigación, sus propósitos, alcances e implicaciones, para que pudieran decidir de manera libre e informada su participación en el estudio.

Además de lo anterior, se garantizó la confidencialidad de la información obtenida, utilizándola exclusivamente para fines académicos y resguardando adecuadamente los registros derivados del proceso investigativo.

CAPÍTULO IV ANÁLISIS E INTERPRETACIÓN DE RESULTADOS

1. Organización social

Categoría / Dimensión	Lago Bello	El Ciprés	Camones	San Cayetano	Los Pinos	Los Milagros	Finca Quilimanjaro
Organización social	Existe una ADESCO activa que coordina gestiones ante la alcaldía y proyectos de limpieza del lago. “Aquí todos colaboramos cuando hay que arreglar algo del camino o del lago.”	La comunidad cuenta con ADESCO, aunque la participación ha disminuido. “Solo unos pocos llegan a las reuniones, pero los mismos seguimos luchando.”	ADESCO en funcionamiento, con enfoque en agricultura familiar y solicitudes de apoyo institucional. “Nos unimos para ver si nos ayudan con los abonos y semillas.”	La ADESCO se coordina con la escuela y la iglesia local. “Cuando hay reunión, se avisa por altoparlante y casi todos llegan.”	En lugar de ADESCO, existe una cooperativa agrícola formada antes de la llegada de las asociaciones comunales. “Aquí somos socios, cada quien tiene su parte de tierra y se paga por cuotas.”	ADESCO recientemente reactivada con apoyo municipal. “Antes no había junta, pero ahora volvimos a organizarnos para ver si conseguimos proyectos.”	Estructura comunitaria basada en la ADESCO, aunque depende del liderazgo de unas pocas personas. “Si el presidente no mueve, nadie se mueve.”

Por medio de las entrevistas realizadas, se determina que en todas las comunidades existe una organización política local llamada ADESCO, las cuales tiene como objetivo la mejora de las condiciones de vida de toda la comunidad, por medio de la representación de los ciudadanos ante las instituciones locales o gubernamentales, sin embargo, en una comunidad se logró identificar la presencia de una cooperativa previo a la consolidación de las ADESCOS como organización comunal en la zona, no obstante, contrario a la ADESCO el interés primario de la cooperativa es la mejora en la calidad de vida de sus asociados por medio de la distribución y obtención de tierras, pagadas según tiempo y cuotas pactadas por la directiva de la cooperativa.

2. Convivencia familiar

Categoría / Dimensión	Lago Bello	El Ciprés	Camones	San Cayetano	Los Pinos	Los Milagros	Finca Quilimanjaro
Convivencia familiar	Familias extensas que viven cerca unas de otras. “Aquí casi todos somos familia, y si alguien se enferma, entre todos ayudamos.”	Predomina la convivencia intergeneracional, abuelos, hijos y nietos en una misma casa. “Nos gusta vivir juntos, así nos cuidamos entre todos.”	Fuerte unidad familiar, especialmente en actividades agrícolas y celebraciones. “Cuando hay cosecha o fiesta, todos trabajamos o celebramos en grupo.”	Relaciones familiares muy cercanas, los hijos suelen quedarse en la comunidad. “Mis hijos se casaron y viven aquí mismo, no se van lejos.”	Familias unidas y solidarias, aunque con pequeñas diferencias generacionales. “A veces no pensamos igual, pero aquí nadie deja solo a nadie.”	Coexistencia de varias generaciones bajo un mismo techo. “Vivimos varios en la misma casa, pero hay respeto y cariño.”	Familias que comparten vivienda y trabajo en la comunidad. “Aquí convivimos todos, porque trabajamos y comemos en el mismo lugar.”

Los entrevistados manifestaron provenir de familias extensas con patrones de crianza tradicionales en donde la armonía, unidad familiar y los vínculos afectivos son fuertes dado que los padres de familia se han encargado de fomentar la unidad entre ellos al grado de convivir en una misma zona y mantener relaciones cordiales y afectivas en las diferentes generaciones, en muchas ocasiones, comparten un mismo hogar y recursos, brindado apoyo social y económico entre sus miembros.

3. Convivencia comunitaria (en comparación con la ciudad)

Categoría / Dimensión	Lago Bello	El Ciprés	Camones	San Cayetano	Los Pinos	Los Milagros	Finca Quilimanjaro
Convivencia comunitaria (en comparación con la ciudad)	Se mantiene una relación estrecha entre vecinos; todos se conocen. “Aquí uno no se siente solo, todos nos echamos la mano.”	Comunidad solidaria donde las familias se apoyan mutuamente. “En la ciudad ni saben quién vive al lado, aquí si alguien se enferma, todos vamos a ayudar.”	Fuerte sentido de cooperación, especialmente en proyectos agrícolas. “Cuando hay que arreglar algo del canal, venimos todos sin esperar pago.”	Alta participación en actividades religiosas y comunales. “La iglesia nos une, no como en la ciudad donde cada quien anda en lo suyo.”	Unión vecinal basada en la confianza y el respeto. “Aquí uno deja la puerta abierta, porque se conoce con todos.”	Colaboración frecuente en faenas y celebraciones. “En las fiestas patronales todos colaboramos, eso no se ve en la ciudad.”	Trabajo conjunto organizado por la comunidad, reforzando la convivencia. “Aunque trabajamos, también convivimos, aquí somos como familia.”

En las comunidades estudiadas, se identificó un tejido social fuerte debido a que en dichos territorios, las relaciones entre los miembros de la comunidad son más cercanas y personales, las personas mencionan que se conocen entre vecinos e incluso de una generación a otra, ayudándose mutuamente en momentos difíciles, también, se genera mucha colaboración comunitaria, y tanto las ADESCOS como las iglesias desempeñan un papel fundamental en organizar a las comunidades a trabajar bajo un objetivo en común, que puede ser desde una celebración comunitaria hasta el trabajo o reparación de calles comunales, además, tanto la familia como las iglesias promueven costumbres y tradiciones que fortalecen el sentido de identidad y pertenencia entre sus miembros.

4. Medios de vida, economía familiar y fuentes principales de ingresos

Categoría / Dimensión	Lago Bello	El Ciprés	Camones	San Cayetano	Los Pinos	Los Milagros	Finca Quilimanjaro
Medios de vida, economía familiar y fuentes principales de ingresos	Predomina la agricultura de subsistencia y pequeños negocios familiares. “Sembramos maíz y frijol, lo que se saca es para comer, no para vender.”	La mayoría trabaja por cuenta propia o en jornales agrícolas. “Aquí vivimos del día a día, según lo que salga en el campo o en las ventas.”	Familias dedicadas a la agricultura y venta ocasional de productos locales. “Vendemos el excedente en el mercadito, pero no siempre se gana.”	Economía basada en trabajos eventuales y en apoyo mutuo familiar. “Cuando no hay siembra, salimos a buscar trabajo en la construcción.”	Mujeres colaboran en labores domésticas y agrícolas. “Ayudamos a los hombres en la milpa y también vendemos pan o dulces para el gasto.”	Actividad económica estacional: café, jocote y oficios temporales. “En la temporada del café hay trabajo, pero después cuesta.”	Ingresos provenientes del trabajo en la finca, sin prestaciones formales. “Aquí trabajamos por jornal, si no hay corte, no se gana nada.”

Las personas entrevistadas manifiestan en su mayoría tener negocio informal, una buena parte de ellos se dedica a la agricultura, pero solo una pequeña parte lo hace para comercio, el resto de las personas cultivan la tierra para subsistencia familiar, las mujeres representan un apoyo en las labores domésticas al mismo tiempo que se involucran en el trabajo del campo, otra parte de las personas comentó que trabaja en temporadas como la de café y jocote para luego seguir con otro tipo de trabajos como la albañilería, pero siempre en el sector informal sin percibir ninguna prestación social.

5. Ocupaciones y tipos de trabajo de los residentes

Categoría / Dimensión	Lago Bello	El Ciprés	Camones	San Cayetano	Los Pinos	Los Milagros	Finca Quilimanjaro
Ocupaciones y tipos de trabajo de los residentes	La mayoría trabaja en agricultura familiar y en la temporada de café. “Cuando no hay café, se trabaja la milpa o se buscan jornales.”	Predomina el trabajo agrícola de subsistencia y pequeños oficios. “Aquí casi todos sembramos maíz, frijol o salimos a cortar café.”	Actividades combinadas entre agricultura y comercio informal. “Mi esposa vende pan y yo trabajo en el campo según el tiempo.”	Algunos jóvenes trabajan en fábricas fuera de la comunidad. “Mi hijo se levanta a las tres para ir a la maquila, llega tarde pero no hay otra opción.”	Pocos empleos formales, la mayoría depende del jornal agrícola. “Si no hay siembra, no hay trabajo, y toca buscar en otros lados.”	Personas laboran en cosecha de café, albañilería y oficios temporales. “Vamos donde hay trabajo, hoy en el café, mañana en la construcción.”	Empleo concentrado en labores agrícolas dentro de la finca. “Aquí casi todos trabajamos en la finca, pero no hay beneficios de nada.”

Las personas entrevistadas manifestaron que en su comunidad, la mayoría de personas se dedican al trabajo agrícola, específicamente bajo un sistema de agricultura familiar de subsistencia, otro grupo a la siembra y cosecha de café, y otro porcentaje a los negocios informales, por último, y en menores cantidades, las personas empleadas en la manufactura es representado por jóvenes, sin embargo, en su mayoría les toca viajar largas distancias para asistir a su trabajo, recurriendo a pagar transporte privado o generar menores horas de sueño para poder recorrer esas largas distancia en transporte público para poder estar a la hora indicada, y en turismo disminuye la cantidad, debido a que en los establecimientos que generan bienes y servicios a los turistas no logran absorber la mano de obra que se encuentra en dichas comunidades, siendo estas de una número reducido y por lo tanto las oportunidades de un empleo se reducen a un poco de personas que tienen la oportunidad.

Acceso a servicios básicos

Categoría / Dimensión	Lago Bello	El Ciprés	Camones	San Cayetano	Los Pinos	Los Milagros	Finca Quilimanjaro
Acceso a servicios básicos	Cuenta con acceso a agua potable y energía eléctrica. “Aquí tenemos luz y agua, aunque a veces el agua se va por días.”	Disponen de energía eléctrica, pero el agua llega por horas. “Nos toca llenar barriles cuando viene el agua, porque no es diario.”	Acceso parcial a servicios básicos, sin sistema de alcantarillado. “El agua la traemos del nacimiento y la luz se corta seguido.”	Acceso limitado a agua potable y energía eléctrica estable. “Cuando llueve fuerte, se va la luz y quedamos sin señal.”	Servicios básicos presentes, pero con deficiencias. “Hay agua y luz, pero el recibo sube mucho aunque usemos poco.”	Zona más alta, con ausencia total de servicios básicos. “Aquí no tenemos ni agua ni luz del gobierno, solo unos paneles que nos regalaron.”	Acceso interno dentro de la finca a energía eléctrica y agua administrada por la empresa. “Aquí tenemos luz y agua, pero si se arruina algo, toca esperar que lo arreglen.”

Los entrevistados en su mayoría manifestaron tener acceso a servicios básicos en sus lugares de residencia, sin embargo, en la zona más alta del Volcán, las personas comentaron que no tienen acceso a ningún servicio básico, debido que los gobiernos locales a pesar de haberles prometido mejor accesibilidad de servicios básicos no lo han cumplido, no obstante, organizaciones de la sociedad civil han donado a las pocas personas que residen en la zona, paneles solares para tener energía eléctrica básica para cargar o utilizar ciertos aparatos electrónicos, y el agua, la compran por medio de pipas privadas.

6. Características de la vivienda

Categoría / Dimensión	Lago Bello	El Ciprés	Camones	San Cayetano	Los Pinos	Los Milagros	Finca Quilimanjaro
Características de la vivienda	Predominan casas de block y lámina, con pisos de cemento. “Ya casi nadie hace casas de adobe, ahora se usan material es más firmes.”	Viviendas de material mixto, algunas con paredes de block y techos de lámina. “Mi casa es mitad de block y mitad de adobe, así la hemos mejorado.”	Casas de ladrillo y block, con ampliaciones progresivas. “Poco a poco hemos levantado el cuarto de block, antes era todo de lámina.”	Predominan viviendas de adobe y madera en las más antiguas. “La mía todavía es de adobe, pero ya pienso cambiarla por block cuando se pueda.”	Casas construidas principalmente de block y con techos de lámina galvanizada. “El block es más caro, pero más seguro cuando llueve.”	Viviendas sencillas de madera y lámina, algunas con piso de tierra. “Aquí casi todas las casas son viejitas, hechas de lo que se puede conseguir.”	Casas construidas de block y zinc. “Las casas son todas iguales y de material fuerte.”

Los encuestados manifestaron que la mayoría de sus casas están hechas de material mixto, aunque en la actualidad y por motivos de mayor economía se construyen con block, en segundo lugar, de ladrillos, y las viviendas más antiguas de adobe, madera, láminas, sin embargo, no se identificaron casas construidas con materiales reciclados.

7. Cultura y religiosidad en la comunidad

Categoría / Dimensión	Lago Bello	El Ciprés	Camones	San Cayetano	Los Pinos	Los Milagros	Finca Quilimanjaro
Cultura y religiosidad en la comunidad	Predomina la iglesia evangélica, con reuniones frecuentes. “Aquí la iglesia evangélica une a la gente, más que la ADESCO.”	La comunidad participa en actividades organizadas por la iglesia cristiana. “Cada domingo nos reunimos, hay cantos, oración y hasta convivios.”	La iglesia evangélica impulsa convivencias y actividades juveniles. “Los jóvenes participan en grupos bíblicos, ahí se conocen y comparten.”	Presencia católica y evangélica, aunque esta última tiene más fieles. “Aquí hay misa, pero la mayoría asiste a culto.”	Religiosidad marcada por la iglesia evangélica, que reemplaza el rol institucional. “Cuando hay necesidad, la iglesia ayuda más que la alcaldía.”	Las iglesias organizan casi todos los eventos culturales. “Las fiestas, los convivios, todo lo organiza la iglesia.”	La comunidad permite reuniones religiosas, siendo la iglesia evangélica la más activa. “Venimos al culto después del trabajo, ahí nos sentimos en paz.”

Las personas entrevistadas manifestaron que la iglesia predominante es la cristiana evangélica, y que posteriormente sigue la iglesia católica, y las demás religiones quedan rezagadas en un pequeño porcentaje, además, de que la iglesia evangélica es la principal responsable de generar actividades que promuevan la convivencia social y cultural de las comunidades estudiadas, esto se debe a la falta de instituciones alternativas, en donde la presencia del estado y de organizaciones de la sociedad civil es débil, y por lo tanto, la iglesia, a menudo, es la única institución con estructura, liderazgo y recursos para reunir y coordinar a las personas miembros o no de la organización religiosa, las ADESCOS, no tienen incidencia real en las comunidades investigadas, y por lo tanto, se limitan a reunirse periódicamente con el promotor de la alcaldía de la zona.

8. Perspectivas de futuro (principalmente juventud)

Categoría / Dimensión	Lago Bello	El Ciprés	Camones	San Cayetano	Los Pinos	Los Milagros	Finca Quilimanjaro
Perspectivas de futuro (principalmente juventud)	Los jóvenes aspiran a salir del campo para estudiar o trabajar. “Aquí no hay futuro, toca irse a la ciudad o al norte.”	Muchos adolescentes buscan migrar por falta de empleo. “Mis hijos ya se fueron, aquí no hay trabajo para ellos.”	La juventud muestra poco interés en continuar en la agricultura. “Ya nadie quiere sembrar, todos quieren poner negocio o irse.”	Los adultos mayores se quedan mientras los jóvenes se marchan. “Los cipotes solo vienen de visita, ya todos se fueron.”	Escasas oportunidades educativas y laborales. “Aquí solo hay trabajo cuando hay corte, por eso los jóvenes se van.”	Algunos jóvenes reciben ayuda de familiares migrantes para estudiar. “Mi hija estudia en la ciudad porque su tío en Estados Unidos le manda.”	Jóvenes de la comunidad migran en busca de independencia económica. “Muchos se van porque aquí no hay cómo crecer, todo se concentran en los patrones.”

Las personas entrevistadas comentaron que la perspectiva que tienen acerca del futuro de su comunidad, principalmente de grupos como la juventud es desalentadora, debido a que los jóvenes en su mayoría buscan migrar ya sea del campo a la ciudad o

emigrar de manera irregular hacia el extranjero, y sus motivos suelen estar determinados por la búsqueda de mejores oportunidades y condiciones de vida, en el campo las oportunidades laborales son muy escasas y su situación laboral es informal y precaria, además, en las zonas rurales que se investigaron, la agricultura y ganadería son las principales actividades económicas, las cuales suelen ser mal remuneradas, inestables o estacionales, tales como: la época del café o del jocote. Es de agregar, que en el campo las oportunidades educativas para los jóvenes llegan hasta nivel básico, y para continuar con sus estudios dependen de la ayuda de familiares que han migrado y que les brindan ayuda económica para que puedan salir del campo a la ciudad para continuar con sus estudios medios y superior y de esa manera poder obtener un título universitario que ayude a obtener un empleo formal y con ello mejorar el poder adquisitivo y mejorar las condiciones de vida de su grupo familiar, asimismo, la ciudad les ofrece a los jóvenes mejores condiciones de vida y acceso a servicios esenciales, y esto nos lleva a que las generaciones jóvenes buscan cambiar su estilo de vida austero por una más ostentoso y basado en el consumismo, mientras que los adultos mayores permanecen en el campo, se acelera el despoblamiento rural y los llamados territorios dormitorio.

9. Valoración de vivir en un espacio rural

Categoría / Dimensión	Lago Bello	El Ciprés	Camones	San Cayetano	Los Pinos	Los Milagros	Finca Quilimanjaro
Valoración de vivir en un espacio rural	Alta valoración por la tranquilidad y el contacto con la naturaleza. “Aquí uno respira paz, el aire es limpio y la vista del lago da vida.”	Las familias valoran la unión y la calma del campo. “Aunque cueste más vivir aquí, no cambio esto por el ruido de la ciudad.”	Orgullo por la autosuficiencia agrícola. “Aquí uno puede sembrar, criar gallinas y tener comida sin depender de nadie.”	Aprecio por el entorno natural y las tradiciones. “Nos gusta el campo porque nos recuerda a nuestros abuelos y su forma de vivir.”	Fuerte conexión con el paisaje y la fauna. “Despertar con los gallos y ver los cerros es lo más bonito que hay.”	Valoración positiva por la seguridad y la convivencia. “Aquí todos nos conocemos, y eso da tranquilidad.”	Orgullo por la vida en la comunidad y el contacto con la tierra. “El campo enseña a trabajar y a valorar lo que se tiene.”

Las personas entrevistadas manifestaron tener una valoración positiva de campo, debido que tener conexión con la naturaleza, brinda efectos positivos sobre la salud física y mental, brindando sensación de paz, bienestar y tranquilidad, asimismo, se presenta una relación de intercambio cotidiana con el entorno natural, teniendo acceso directo a los recursos con los que cuenta la naturaleza, desde flora, fauna, paisajes, ríos, cerros, lagunas, montañas, y esta interacción diaria genera un sentimiento de aprecio y respeto hacia su entorno, asimismo, de que muchas personas en el campo, dependen directamente de la tierra y sus productos, la ganadería, agricultura, pesca, entre otras actividades productivas, generando a su vez una autopercepción de autonomía y autosuficiencia, debido a que muchos entrevistados mencionaron que en el campo si uno tiene alguna necesidad, existe la facilidad de cultivar sus propios alimentos, criar animales o recolectar frutos, fortaleciendo con ellos un sentido de autosuficiencia basado en la accesibilidad de los recursos naturales, por último, el respeto y amor por la naturaleza tiene relación con la tradición y la cultura, debido a que de una generación a otra se transmiten e interiorizan costumbres rurales orientadas al respeto y la convivencia armónica con la madre tierra.

10. Percepción de la delincuencia social

Categoría / Dimensión	Lago Bello	El Ciprés	Camones	San Cayetano	Los Pinos	Los Milagros	Finca Quilimanjaro
Percepción de la delincuencia social	Percepción de mejora en la seguridad, una reducción de conflictos y un sentimiento de tranquilidad general “Antes sí se oían cosas feas, pero ahora gracias a Dios está más tranquilo, ya ni pleitos hay.”	Percepción de reducción del riesgo social, mayor control del territorio y un ambiente en el que las personas sienten que pueden retomar sus actividades sin temor. “Aquí ya no se ven vagos ni bichos malos como antes, la gente anda	La comunidad ha recuperado la tranquilidad, aunque aún existan incidentes menores que no generan temor. El cambio más importante no es la ausencia absoluta de problemas, sino la reducción del miedo como experiencia emocional colectiva. “De vez en cuando se	La comunidad se organiza, coopera y participa activamente en la construcción de la seguridad local. “Nos juntamos con la iglesia y la ADESCO para cuidar el cantón, entre todos nos apoyamos.”	El territorio se percibe tranquilo, pero donde la comunidad mantiene una cultura de autoprotección ante personas externas. Esta combinación de calma y vigilancia refleja un tipo de seguridad basada en relaciones sociales, más que en presencia institucional. “Aquí está calmado, pero cuando se ve gente que uno no conoce,	La comunidad que se siente más segura que antes, donde los conflictos existen pero se manejan mediante el diálogo y la cooperación. Esto señala un tejido social sólido, capaz de mantener la armonía sin necesidad de mecanismos coercitivos. “Ahorita está más seguro, aunque a veces hay	La comunidad se siente segura porque existe respeto mutuo, normas compartidas y una fuerte responsabilidad colectiva para evitar el desorden y la delincuencia. La seguridad es entendida como una construcción social, no como la ausencia absoluta de problemas. “Aquí nadie se mete con nadie, la gente no deja que haya relajación ni robos.”

		en lo suyo.”	pierde algo, pero nada grave. Ya no hay miedo como antes.”		mejor se anda con cuidado.”	discusiones entre vecinos, pero se arreglan hablando.”	
--	--	-----------------	---	--	--------------------------------	---	--

Los resultados obtenidos muestran una tendencia generalizada hacia la percepción de tranquilidad y seguridad dentro de las comunidades rurales de Santa Ana Centro. Los habitantes manifiestan que, en comparación con años anteriores, las condiciones de convivencia han mejorado significativamente, y la presencia de hechos delictivos se ha reducido de manera notable. Este cambio se atribuye principalmente al fortalecimiento de la organización comunitaria, la influencia de las iglesias y la cooperación entre vecinos.

La mayoría de las personas entrevistadas expresan que “ahora se vive más tranquilo”, reflejando un sentimiento de alivio y confianza que contrasta con los temores del pasado. En este sentido, la seguridad rural se percibe no como un resultado de políticas estatales directas, sino como una consecuencia de la cohesión social interna, donde el control comunitario, las redes de apoyo y la comunicación constante entre vecinos se convierten en los principales mecanismos de prevención y resolución de conflictos.

Otro aspecto relevante es la importancia del rol religioso, especialmente de las iglesias evangélicas, que además de promover valores de respeto y convivencia, actúan como instituciones organizadoras de la vida social. En ausencia de una presencia constante del Estado, estas instituciones asumen responsabilidades en la promoción del orden y el acompañamiento espiritual, reforzando así el tejido social.

A pesar de la mejora general, se mantienen pequeños focos de conflicto vecinal o robos menores, que los propios pobladores tienden a normalizar y resolver mediante el diálogo o acuerdos internos. No se percibe una amenaza estructural de violencia, sino más bien una convivencia basada en la confianza mutua y la vigilancia colectiva. Sin embargo, persiste un sentimiento de precaución hacia personas desconocidas o forasteras, lo que refleja una memoria colectiva marcada por experiencias previas de inseguridad y la necesidad de proteger su entorno inmediato.

En conclusión, la percepción campesina sobre la delincuencia social en las zonas rurales refleja una transformación cultural hacia la estabilidad y la confianza, donde el orden social se sostiene más en los lazos comunitarios, la religión y la cooperación, que en la acción directa de las instituciones formales. Este hallazgo evidencia que el tejido social rural funciona como un sistema de control y apoyo mutuo, permitiendo a las comunidades mantener la paz y la seguridad cotidiana en un contexto históricamente vulnerable.

11. Percepción del acceso y la calidad educativa en las zonas rurales

Categoría / Dimensión	Lago Bello	El Ciprés	Camones	San Cayetano	Los Pinos	Los Milagros	Finca Quilimanjaro
Percepción del acceso y la calidad educativa en las zonas rurales	“Aquí solo hay hasta noveno grado, los bichos que quieren seguir tienen que irse en camión al centro. Es largo el camino y a veces no hay para el pasaje.”	“También aquí solo hay hasta noveno. Para seguir estudiando toca irse en bus al casco urbano, y muchos ya no van por el gasto.”	“Aquí sí estudian hasta bachillerato, pero igual tienen que viajar diario. Es lejos y caro, por eso algunos se quedan solo con el básico o aprenden algún oficio.”	“Aquí hay hasta bachillerato, y varios jóvenes van a la Universidad porque estamos más cerca del centro. Les queda más fácil que a otros cantones.”	“En este cantón solo hay escuela hasta noveno, y los que quieren seguir deben levantarse temprano para agarrar bus. No todos aguantan el ritmo ni el gasto.”	“Igual, aquí toca viajar fuera para seguir estudiando. A veces los muchachos se cansan o dejan de ir porque no hay dinero para el transporte.”	“En la comunidad solo estudian hasta noveno, y si quieren bachillerato, tienen que irse lejos. No hay escuela cerca que dé más.”

El acceso a la educación en los cantones rurales de Santa Ana Centro se caracteriza por una marcada desigualdad territorial. La mayoría de comunidades solo cuenta con centros educativos que imparten hasta noveno grado, lo que obliga a los jóvenes a desplazarse largas distancias para continuar sus estudios de bachillerato o universitarios. Este desplazamiento diario representa un desafío económico y físico considerable, pues los estudiantes deben cubrir gastos de transporte, alimentarse fuera de casa y destinar varias horas al traslado.

La situación educativa rural refleja una estructura limitada en cobertura, infraestructura y apoyo institucional. Los testimonios evidencian que el esfuerzo por estudiar depende principalmente del sacrificio familiar y de la motivación individual de los jóvenes. El contexto económico caracterizado por ingresos inestables y trabajos informales condiciona directamente la continuidad escolar, provocando que muchos adolescentes abandonen sus estudios al finalizar la educación básica.

A partir del discurso de las personas entrevistadas, se identifica que, de manera general, la población adulta de las comunidades rurales estudiadas presenta niveles educativos básicos, predominando la educación primaria incompleta o completa, y en menor medida estudios de educación media. En el caso de la población joven, la educación es valorada como una vía para mejorar las condiciones de vida y acceder a oportunidades laborales fuera del ámbito agrícola; sin embargo, su continuidad se ve limitada por factores económicos, de acceso territorial, necesidad de incorporarse tempranamente al trabajo y procesos migratorios. Esta realidad incide directamente en la configuración de la nueva ruralidad, ya que la educación se convierte en un elemento central para comprender las aspiraciones juveniles, la salida del campo y la resignificación del espacio rural como lugar de tránsito más que de permanencia.

A pesar de estas limitaciones, los habitantes rurales mantienen una visión positiva respecto a la educación, percibiéndola como una oportunidad de movilidad social y un camino hacia una vida más digna. Existe una conciencia creciente sobre la importancia de que los jóvenes culminen al menos el bachillerato, aunque las condiciones materiales sigan siendo adversas. San Cayetano aparece como una excepción dentro del territorio, al disponer

de mejores accesos viales y conexión con el casco urbano, lo que facilita la asistencia a centros de educación media y superior.

En síntesis, la categoría revela que el derecho a la educación en los cantones rurales se enfrenta a un contexto de desigualdad estructural, donde la distancia geográfica, los costos económicos y la falta de infraestructura limitan el pleno desarrollo educativo. Sin embargo, la valoración simbólica de la educación sigue siendo alta: se asocia con el progreso, el orgullo familiar y la posibilidad de romper los ciclos de pobreza rural.

Análisis de guías de observación

Organización social

Categoría	Caserío Lago Bello	Caserío el Ciprés	Caserío camones	San Cayetano	Caserío los Pinos	Lotificación los Milagros	Finca Quilimanjaro
Organización comunitaria	Se pudo observar la presencia de la organización comunitaria por medio de ADESCO, sin embargo, existe una falta de liderazgo fuerte dentro de la misma, así mismo la carencia de recursos y la	Se pudo observar, que la comunidad mantiene un vínculo cercano entre sus miembros, cuentan con una junta directiva, y aunque no tienen	Se identificó la presencia de una ADESCO que se encuentra debilitada y limitada en cuanto a recursos económicos, liderazgos débiles, falta de apoyo institucional.	Se pudo evidenciar la presencia de ADESCO, no obstante, se observó la presencia de conflictos internos dentro de la organización, un liderazgo débil y falta de apoyo institucional.	Se pudo observar que la comunidad está organizada entorno a una ADESCO que tiene poca comunicación con los miembros de su comunidad y que recibe poca cooperación por parte del gobierno local,	se identificó la presencia de ADESCO con mucha desmotivación y desgaste a nivel comunitario, así como una débil red de apoyo institucional.	Las evidencias muestran que existe una ADESCO de facto sin embargo su funcionalidad es casi nula debido a que sus miembros se han desatendido de sus funciones por la nula atención que

	falta de apoyo en la participación de actividades comunitarias.				<p>por lo que su funcionamiento y efectividad se ven limitadas.</p> <p>No obstante, se identificó la presencia de una cooperativa que se limita a recolectar la cuota de sus terrenos.</p>		reciben de su gobierno local.
--	---	--	--	--	--	--	-------------------------------

Se identificó la presencia de ADESCO en las comunidades visitadas sin embargo su funcionamiento tiende a estar limitado por las siguientes razones: por una falta de liderazgo por parte de sus integrantes los cuales son líderes que no cuentan con una visión clara, compromiso y habilidades para coordinar personas y recursos, por lo cual, la organización se estanca y entra en conflictos interno, la falta de recursos es otro elemento importante debido a que la falta de financiamiento no permite el óptimo funcionamiento de la organización incluyendo falta de infraestructura y formación técnica hacia sus elementos que forman parte de la organización, la falta de participación comunitaria es otra variable que se logró identificar debido a que muchas ADESCOS tienden a tener una conexión poco profunda con las personas y estas, a su vez no se sienten representadas ni identificadas con ellas, por lo que no participan ni apoyan, los conflictos internos a su vez se expresan por medio de luchas de poder, chismes, celos o deferencias que impiden cualquier avance en el desarrollo comunitario, red de apoyo institucional débil, la red débil institucional es otro elemento a valorar debido a que muchas organizaciones se sienten aisladas o poco conectadas con las instituciones que tienen la función de impulsar el desarrollo de estas organizaciones y de formar técnicamente a sus miembros y voluntarios.

Convivencia familiar

Categoría	Caserío Lago Bello	Caserío el Ciprés	Caserío camones	San Cayetano	Caserío los Pinos	Lotificación los Milagros	Finca Quilimanjaro
Convivencia familiar	Se ha logrado observar que dentro de los grupos familiares se genera una convivencia intergeneracional debido a que en su mayoría las personas pertenecen a familias extensas, así como, un fuerte sentido	Se ha podido evidenciar que la mayoría de las familias son de origen extensa con roles familiares más tradicionales y la convivencia intergeneracionales y reforzadas por relaciones interpersonales estrechas en las cuales suele haber un fuerte sentido de	Se ha observado que en la mayoría de las personas provienen de familias extensas las cuales promueven roles familiares más tradicionales, además de un	Se ha podido observar que la mayoría de las personas provienen de una familia extensa con intercambios intergeneracionales que fomentan los valores tradicionales y las costumbres así como las fiestas religiosas y	Se ha podido observar que la mayoría de las personas provienen de una familia extensa con intercambios intergeneracionales y roles tradicionales en donde la importancia de la convivencia familiar se evidencia por la proximidad de	Se ha podido observar que la mayoría de las personas provienen de una familia extensa con intercambios intergeneracionales y roles tradicionales que se evidencian por la convivencia de varios miembros de su familia en	Se ha podido observar que la mayoría de las personas provienen de una familia extensa con intercambios intergeneracionales y roles tradicionales basados en una fe religiosa debido a que se promueve la convivencia y la cohesión

<p>de pertenecía de parte de sus miembros.</p>	<p>comunidad y solidaridad.</p>	<p>trabajo compartido como base de unión y esto se reflejó en aquellas familias que laboran en trabajos de agricultura y ganadería en una economía de subsistencia donde todos los miembros de la</p>	<p>comunitarias, no obstante en muchas de esas familias se están experimentando cambios en su estructura y funcionamiento o debido a la tecnología, la educación y la emigración y migración del campo a la ciudad, lo que genera tensiones entre lo tradicional y lo moderno.</p>	<p>sus viviendas con el objetivo de mantener las buenas y sanas relaciones entre sus miembros y apoyarse en momentos de necesidad.</p>	<p>una misma propiedad, así mismo el compartir la economía y cultivos.</p>	<p>familiar por medio de ese sistema de valores.</p>
--	---------------------------------	---	--	--	--	--

			familia participan de dichas actividades .				
--	--	--	--	--	--	--	--

La convivencia familiar en las familias rurales presentan algunas características comunes: relaciones interpersonales estrechas, un fuerte sentido de comunidad y solidaridad entre sus miembros, una convivencia intergeneracional, promovida por familias extensas y que fomentan la transmisión de valores y tradiciones, una economía familiar que suele basarse en el trabajo colaborativo que fomenta la unión familiar, la promoción de valores tradicionales y costumbres , el cambio y adaptación entre lo tradicional y lo moderno que genera nuevas oportunidades para una convivencia más flexible y equitativa y por ultimo roles de género tradicionales.

Medios de vida

Categoría	Caserío Lago Bello	Caserío el Ciprés	Caserío camones	San Cayetano	Caserío los Pinos	Lotificación los Milagros	Finca Quilimanjaro
Medios de vida	Se ha podido observar que los medios de vida de las comunidades rurales se basan en los rubros de la agricultura, la ganadería y la pesca, así como el trabajo informal y jornalero, las remesas y el	En dicha comunidad se logró observar el trabajo en maquilas, turismo, artesanías y oficios tradicionales y agricultura y ganadería de subsistencia, así como, negocios informales y	Se pudo observar que en la comunidad la mayoría de sus habitantes realizan tareas de agricultura, negocios informales, trabajo en maquilas y en el caso de las mujeres, oficios	Se ha evidenciado que dentro de la comunidad las personas subsisten gracias a diversas actividades económicas como: el turismo, la agricultura, la ganadería, los	En la comunidad se observó que los habitantes de la comunidad realizan diversas actividades económicas orientadas a: la pesca, la agricultura, el turismo, el	Se ha observado que la comunidad se dedica a la agricultura y ganadería de subsistencia, turismo y ecoturismo, jornaleros, negocios informales, remesas y oficios tradicionales.	Se ha observado que la comunidad subsiste a la agricultura, el Ecoturismo, el turismo, los negocios informales, remesas, la caficultura y oficios tradicionales.

	turismo rural y ecoturismo.	la caficultura.	domésticos, se observa la gran importancia de las remesas para su subsistencia.	negocios informales, la maquila y las remesas.	ecoturismo, negocios informales, la caficultura maquilas y remesas		
--	-----------------------------	-----------------	---	--	--	--	--

Los medios de vida de las personas de las comunidades visitadas giran en torno a la agricultura, la ganadería, la caficultura, la pesca, las actividades de maquilas, las actividades de negocios informales, las remesas y en el caso de las mujeres los oficios domésticos, algunas de estas actividades cambian según la estación del año que en nuestro país se divide en invierno y verano, en su mayoría estas actividades promueven una economía de subsistencia y no de tipo comercio a gran escala.

Trabajo y ocupación

Categoría	Caserío Lago Bello	Caserío el Ciprés	Caserío camones	San Cayetano	Caserío los Pinos	Lotificación los Milagros	Finca Quilimanjaro
Trabajo y ocupación	Se ha identificado que las personas de la comunidad se dedican a ser agricultores, a ser agricultores, ganaderos, pescadores, trabajadores del sector turismo, negociantes	Se ha podido identificar al visitar la comunidad que las personas que pertenecen a esa comunidad se dedican a los negocios informales, empleados de maquila a ser	Al visitar la comunidad se pudo observar que las personas de la comunidad se dedican a ser agricultores y ganaderos de subsistencia de, empleados de maquila y personas	Al visitar la comunidad se pudo observar que las personas de la comunidad se dedican a ser ganaderos, empleados de turicentro, empleados de maquila y	Se ha identificado que las personas de la comunidad se dedican a ser agricultores, a ser pescadores, a ser trabajadores del sector informal y a ser empleados	En la comunidad se observó que la mayoría de las personas se dedican a la ser jornaleros, a la cosecha de jocote de corona y empleados en el sector turismo, además de ser	En la comunidad se observó que la mayoría de las personas se dedican a la ser jornaleros, a la cosecha de jocote de corona y empleados en el sector turismo, además de ser

	del sector informal.	agricultores de subsistencia.	dependientes de remesas.	trabajadores del sector informal que viajan a la ciudad.	de las empresas de turismo del lugar.	empleados del sector turismo y ecoturismo.	vendedores informales con negocio propio.
--	----------------------	-------------------------------	--------------------------	--	---------------------------------------	--	---

Se pudo identificar que, en unas comunidades, las principales actividades económicas de sus habitantes incluyen la agricultura, la pesca, el trabajo en el sector informal y la empleabilidad en empresas turísticas locales. Esta diversidad laboral refleja una economía que combina actividades tradicionales con sectores vinculados al turismo, que probablemente generan oportunidades de ingreso adicionales para la población. En otras comunidades, las personas se dedican principalmente a la agricultura y ganadería de subsistencia, complementadas por empleos en la maquila y una importante dependencia de las remesas enviadas por familiares migrantes. Esta combinación evidencia una economía más orientada a la subsistencia y la migración, con menos diversificación en las fuentes de empleo. Ambas comunidades muestran un panorama laboral caracterizado por la coexistencia de actividades tradicionales y nuevas formas de trabajo, aunque con diferencias claras en la diversificación y en la dependencia de ingresos externos, lo que influye en su estabilidad económica y perspectivas de desarrollo.

Acceso a servicios básicos

Categoría	Caserío Lago Bello	Caserío el Ciprés	Caserío camones	San Cayetano	Caserío los Pinos	Lotificación los Milagros	Finca Quilimanjaro
Acceso a servicios básicos	Se ha identificado que las personas de la comunidad cuentan con acceso a servicios básicos de agua potable, electricidad, vivienda digna, y	Se ha podido identificar al visitar la comunidad que las personas cuentan con acceso a los siguientes servicios básicos agua potable, electricidad, vivienda digna, y	Al visitar la comunidad se pudo observar que las personas de la comunidad cuentan con luz eléctrica, vivienda digna, conectividad digital, no obstante, no cuentan con	Al visitar la comunidad se pudo observar que las personas de la comunidad cuentan con acceso a servicios básicos de agua potable, electricidad, vivienda	Se ha identificado que las personas de la comunidad cuentan con luz eléctrica, vivienda digna, conectividad digital, no obstante, no cuentan con	En la comunidad se observó que la mayoría de las personas cuentan con acceso a servicios básicos de agua potable, electricidad, vivienda digna, y	En la comunidad se observó que la de las personas no cuenta con luz eléctrica, agua potable, alquilan pipas, las viviendas están en malas condiciones, sin embargo,

	conectividad digital.	conectividad digital.	agua potable.	digna, y conectividad digital.	agua potable.	conectividad digital.	cuentan con conectividad digital.
--	-----------------------	-----------------------	---------------	--------------------------------	---------------	-----------------------	-----------------------------------

Se observó que existe una marcada desigualdad en el acceso a servicios básicos entre diferentes comunidades rurales. En una de ellas, muchas personas carecen de luz eléctrica y agua potable, y dependen del alquiler de pipas para el abastecimiento de agua. Además, las viviendas se encuentran en condiciones precarias. A pesar de estas carencias, la comunidad cuenta con acceso a conectividad digital, lo que representa una oportunidad para vincularse con recursos y servicios externos. En contraste, en otra comunidad se identificó que las personas tienen acceso pleno a servicios básicos como agua potable, electricidad, vivienda digna, además de conectividad digital. Esta situación refleja mejores condiciones de infraestructura y calidad de vida en comparación con la primera comunidad. Este contraste evidencia la necesidad de fortalecer las políticas de equidad y desarrollo rural para garantizar que todas las comunidades puedan acceder a servicios esenciales, mientras aprovechan la conectividad digital como una herramienta para su desarrollo social y económico.

Características de la vivienda

Categoría	Caserío Lago Bello	Caserío el Ciprés	Caserío camones	San Cayetano	Caserío los Pinos	Lotificación los Milagros	Finca Quilimanjaro
Características de la vivienda	Las personas de la comunidad cuentan con viviendas con paredes de block, ladrillo, y adobe, el techo de láminas, tejas, pisos de tierra compactada, cerámica, y de cemento, en términos de estructura	Las personas de la comunidad cuentan con viviendas con paredes de block, ladrillo, y adobe, el techo de láminas, tejas, pisos de tierra compactada, cerámica, y de cemento, en términos de estructura	Las personas de la comunidad cuentan con viviendas con paredes de block, ladrillo, y adobe, el techo de láminas, tejas, pisos de tierra compactada, cerámica, y de cemento, en términos de estructura	Las personas de la comunidad cuentan con viviendas con paredes de block, ladrillo, y adobe, el techo de láminas, tejas, pisos de tierra compactada, cerámica, y de cemento, en términos de estructura	Las personas de la comunidad cuentan con viviendas con paredes de block, ladrillo, y adobe, el techo de láminas, tejas, pisos de tierra compactada, cerámica, y de cemento, en términos de estructura	Las personas de la comunidad cuentan con viviendas con paredes de block, ladrillo, y adobe, el techo de láminas, tejas, pisos de tierra compactada, cerámica, y de cemento, en términos de estructura	Las personas de la comunidad cuentan con viviendas con paredes de block, ladrillo, y adobe, el techo de láminas, tejas, pisos de tierra compactada, cerámica, y de cemento, en términos de estructura

	y distribución las viviendas son amplias, y falta de divisiones internas entre cuartos, y las condiciones de habitabilidad se cuenta con espacio ventilado, hacinamiento, debido a que viven varias generaciones en el mismo terreno.	y distribución las viviendas son amplias, y falta de divisiones internas entre cuartos, y las condiciones de habitabilidad se cuenta con espacio ventilado, hacinamiento, debido a que viven varias generaciones en el mismo terreno.	y distribución las viviendas son amplias, y falta de divisiones internas entre cuartos, y las condiciones de habitabilidad se cuenta con espacio ventilado, hacinamiento, debido a que viven varias generaciones en el mismo terreno.	y distribución las viviendas son amplias, y falta de divisiones internas entre cuartos, y las condiciones de habitabilidad se cuenta con espacio ventilado, hacinamiento, debido a que viven varias generaciones en el mismo terreno.	y distribución las viviendas son amplias, y falta de divisiones internas entre cuartos, y las condiciones de habitabilidad se cuenta con espacio ventilado, hacinamiento, debido a que viven varias generaciones en el mismo terreno.	y distribución las viviendas son amplias, y falta de divisiones internas entre cuartos, y las condiciones de habitabilidad se cuenta con espacio ventilado, hacinamiento, debido a que viven varias generaciones en el mismo terreno.	y distribución las viviendas son amplias, y falta de divisiones internas entre cuartos, y las condiciones de habitabilidad se cuenta con espacio ventilado, hacinamiento, debido a que viven varias generaciones en el mismo terreno.
--	---	---	---	---	---	---	---

Se pudo observar que las viviendas de la comunidad presentan una diversidad en sus materiales de construcción, utilizando paredes de block, ladrillo y adobe, techos de láminas y tejas, así como pisos de tierra compactada, cerámica y cemento. En términos generales, las casas son amplias, sin embargo, carecen de divisiones internas adecuadas entre los cuartos, lo que limita la privacidad y funcionalidad de los espacios. Además, aunque las viviendas cuentan con espacios ventilados que favorecen la habitabilidad, se evidencia un hacinamiento considerable, ya que varias generaciones conviven en un mismo terreno. Esta situación puede afectar el bienestar y la calidad de vida de los habitantes, al reducir la comodidad y el espacio personal dentro de los hogares.

Cultura y religiosidad

Categoría	Caserío Lago Bello	Caserío el Ciprés	Caserío camones	San Cayetano	Caserío los Pinos	Lotificación los Milagros	Finca Quilimanjaro
Cultura y religiosidad	Se pudo observar, que la comunidad mantienen actividades comunitarias tales como fiestas patronales, ferias, o celebraciones religiosas en donde comparten,	Se pudo observar, que la comunidad mantienen actividades comunitarias tales como fiestas patronales, ferias, o celebraciones religiosas en donde comparten,	Se pudo observar, que la comunidad mantienen actividades comunitarias tales como fiestas patronales, ferias, o celebraciones religiosas en donde comparten,	Se pudo observar, que la comunidad mantienen actividades comunitarias tales como fiestas patronales, ferias, o celebraciones religiosas en donde comparten,	Se pudo observar, que la comunidad mantienen actividades comunitarias tales como fiestas patronales, ferias, o celebraciones religiosas en donde comparten,	Se pudo observar, que la comunidad mantienen actividades comunitarias tales como fiestas patronales, ferias, o celebraciones religiosas en donde comparten,	Se pudo observar, que la comunidad mantienen actividades comunitarias tales como fiestas patronales, ferias, o celebraciones religiosas en donde comparten,

<p>asimismo, el catolicismo y las iglesias evangélicas con muy influyentes y son parte central de la vida rural, igualmente, a los roles tradicionales, los cuales se mantienen y se reproducen, se guarda mucho la tradición de las comidas típicas y es</p>	<p>asimismo, el catolicismo y las iglesias evangélicas con muy influyentes y son parte central de la vida rural, igualmente, a los roles tradicionales, los cuales se mantienen y se reproducen, se guarda mucho la tradición de las comidas típicas y es</p>	<p>asimismo, el catolicismo y las iglesias evangélicas con muy influyentes y son parte central de la vida rural, igualmente, a los roles tradicionales, los cuales se mantienen y se reproducen, se guarda mucho la tradición de las comidas típicas y es</p>	<p>asimismo, el catolicismo y las iglesias evangélicas con muy influyentes y son parte central de la vida rural, igualmente, a los roles tradicionales, los cuales se mantienen y se reproducen, se guarda mucho la tradición de las comidas típicas y es</p>	<p>asimismo, el catolicismo y las iglesias evangélicas con muy influyentes y son parte central de la vida rural, igualmente, a los roles tradicionales, los cuales se mantienen y se reproducen, se guarda mucho la tradición de las comidas típicas y es</p>	<p>asimismo, el catolicismo y las iglesias evangélicas con muy influyentes y son parte central de la vida rural, igualmente, a los roles tradicionales, los cuales se mantienen y se reproducen, se guarda mucho la tradición de las comidas típicas y es</p>	<p>asimismo, el catolicismo y las iglesias evangélicas con muy influyentes y son parte central de la vida rural, igualmente, a los roles tradicionales, los cuales se mantienen y se reproducen, se guarda mucho la tradición de las comidas típicas y es</p>	<p>asimismo, el catolicismo y las iglesias evangélicas con muy influyentes y son parte central de la vida rural, igualmente, a los roles tradicionales, los cuales se mantienen y se reproducen, se guarda mucho la tradición de las comidas típicas y es</p>
---	---	---	---	---	---	---	---

	un hábito el comer en familia para compartir un espacio en común, en cuanto a la naturaleza, preservan gran conocimiento del campo y la tierra, plantas medicinales y ciclos naturales.	un hábito el comer en familia para compartir un espacio en común, en cuanto a la naturaleza, preservan gran conocimiento del campo y la tierra, plantas medicinales y ciclos naturales.	un hábito el comer en familia para compartir un espacio en común, en cuanto a la naturaleza, preservan gran conocimiento del campo y la tierra, plantas medicinales y ciclos naturales, en esta comunidad se ha generado un	un hábito el comer en familia para compartir un espacio en común, en cuanto a la naturaleza, preservan gran conocimiento del campo y la tierra, plantas medicinales y ciclos naturales, en esta comunidad se ha generado un	un hábito el comer en familia para compartir un espacio en común, en cuanto a la naturaleza, preservan gran conocimiento del campo y la tierra, plantas medicinales y ciclos naturales.	un hábito el comer en familia para compartir un espacio en común, en cuanto a la naturaleza, preservan gran conocimiento del campo y la tierra, plantas medicinales y ciclos naturales.	espacio en común, en cuanto a la naturaleza, preservan gran conocimiento del campo y la tierra, plantas medicinales y ciclos naturales.
--	---	---	---	---	---	---	---

			<p>hecho, en donde debido a las personas que han migrado, se ha fortalecido la cultura de las remesas y cambios en la arquitectura de los hogares, debido a que tratan de emular las casas de barrios de clase media en Estados Unidos.</p>	<p>hecho, en donde debido a las personas que han migrado, se ha fortalecido la cultura de las remesas y cambios en la arquitectura de los hogares, debido a que tratan de emular las casas de barrios de clase media en Estados Unidos.</p>			
--	--	--	---	---	--	--	--

Se pudo observar que la comunidad mantiene una activa vida comunitaria, reflejada en la organización y participación en actividades tradicionales como fiestas patronales, ferias y celebraciones religiosas, espacios donde se fortalece la convivencia y se preservan las costumbres locales. La influencia del catolicismo y las iglesias evangélicas es muy notable, constituyendo un eje central en la vida social y espiritual de la comunidad. Asimismo, se observa la continuidad y reproducción de roles tradicionales, junto con una fuerte preservación de las tradiciones culturales, especialmente en la gastronomía local, donde el hábito de comer en familia es valorado como un momento importante de unión y compartir. En cuanto al vínculo con la naturaleza, la comunidad conserva un conocimiento profundo sobre el campo, la tierra, las plantas medicinales y los ciclos naturales, lo cual refleja una relación estrecha y sostenible con su entorno. Por otra parte, la migración ha generado transformaciones significativas, especialmente en el plano económico y material. Las remesas enviadas por migrantes han fortalecido la economía familiar, lo que se refleja también en cambios visibles en la arquitectura de las viviendas, donde se busca emular estilos y modelos de casas de clase media en Estados Unidos, evidenciando un proceso de modernización influenciado por los vínculos transnacionales.

Perspectivas del futuro

Categoría	Caserío Lago Bello	Caserío el Ciprés	Caserío camones	San Cayetano	Caserío los Pinos	Lotificación los Milagros	Finca Quilimanjaro
Perspectivas del futuro	Se pudo observar, que la comunidad, presenta una riqueza cultural, de paisajes naturales, y mucho turismo, lo que ha generado mucho empleo local, asimismo, la ayuda que proviene de organismos	Se pudo observar, que la comunidad cuenta con una gran riqueza natural, paisajes y turismo, que generará mayor cantidad de empleos, sin embargo, los jóvenes no desean	Se logró identificar que los miembros de la comunidad, en su mayoría depende de las remesas, por lo que las personas se dedican solo a sobrevivir con ese ingreso, y un	Se logró identificar que los miembros de la comunidad, en su mayoría depende de las remesas, por lo que las personas se dedican solo a sobrevivir con ese ingreso, y un	Se pudo verificar que los jóvenes buscan empleos no dedicados al campo, la mayoría se dedica a la maquila, turismo y ecoturismo, y negocios propios, una leve cantidad a la agricultura,	Las personas de la comunidad cuentan con perspectivas positivas sobre el futuro, en cuanto a la creación de mejores empleos gracias al turismo, y mejoras en el acceso a la educación y	Se pudo evidenciar que esta comunidad las perspectivas a futuro son un poco inciertas debido a que no han obtenido respuesta a sus necesidades a pesar de sus

internacionales son limitadas, sin embargo, el apoyo de las remesas ha permitido que familias enteras inviertan en mejorar sus condiciones de vida, y crear negocios propios, no obstante, la migración de los jóvenes del campo a la ciudad ha crecido, y también la	dedicarse a las tareas del campo, y en su mayoría están emigrando hacia Estados Unidos, debido a la falta de inversión en el desarrollo rural, y a su vez, los proyectos comunitarios se ven estancados, así como una agricultura	pequeño porcentaje lo utiliza para inversión de negocio propio o acceder a educación superior las maquilas son la opción laboral prioritaria en los jóvenes, y los adultos mayores se dedican a la agricultura	pequeño porcentaje lo utiliza para inversión de negocio propio o acceder a educación superior, las maquilas son la opción laboral prioritaria en los jóvenes, y los adultos mayores se dedican a la agricultura	los paisajes, la riqueza natural son la mayor riqueza de atracción turística y recreativa, generando empleos, sin embargo, la perspectiva de sostenibilidad no se vislumbra en el futuro.	salud, debido a que con base a esa inversión se logrará beneficiar a las comunidades en mejoras a la infraestructura y saneamiento, los jóvenes esperan dedicarse a la agricultura por temporada y a los negocios propios sin	solicitudes, las personas no tienen la idea de moverse de su lugar de residencia aunque no la descartan al presentarse una oportunidad atractiva.
---	---	--	---	---	---	---

	emigración irregular hacia Estados Unidos.	sostenible, por lo que las nuevas generación invierten en crear más empresas de bienes y servicios.	pero de subsistencia.	pero de subsistencia.		necesidad de emigrar.	
--	--	---	-----------------------	-----------------------	--	-----------------------	--

A partir de los elementos observados, la comunidad presenta una doble dimensión en su proyección futura, caracterizada por un potencial significativo de desarrollo, pero también por desafíos estructurales que podrían comprometer su sostenibilidad a largo plazo. Por un lado, la comunidad cuenta con una gran riqueza natural, cultural y turística, lo que ha generado oportunidades de empleo y promueve el emprendimiento local. La actividad turística y paisajística se posiciona como uno de los sectores con mayor capacidad para dinamizar la economía, atrayendo visitantes y motivando la creación de negocios relacionados con bienes y servicios. Asimismo, las remesas enviadas por familiares en el extranjero se han convertido en un motor económico informal, permitiendo que muchas familias mejoren sus condiciones de vida y reinviertan en sus comunidades, ya sea a través de mejoras habitacionales o emprendimientos.

Sin embargo, esta visión optimista convive con una realidad compleja y contradictoria: la migración de jóvenes del campo a la ciudad y al extranjero (especialmente de manera irregular hacia Estados Unidos) es creciente, existe un desinterés generalizado por las labores agrícolas, lo que pone en riesgo la sostenibilidad de la agricultura local y el relevo generacional en las actividades productivas tradicionales, la falta de inversión estatal y apoyo de organismos internacionales limita el impulso de proyectos comunitarios, y ha estancado propuestas orientadas al desarrollo rural y la agricultura sostenible. Como resultado, se identifica un proceso de transformación en el perfil productivo de la comunidad: los jóvenes están apostando por sectores de servicios, comercio y pequeñas empresas, abandonando los sectores tradicionales como la agricultura.

Valoración del espacio rural

Categoría	Caserío Lago Bello	Caserío el Ciprés	Caserío camones	San Cayetano	Caserío los Pinos	Lotificación los Milagros	Finca Quilimanjaro
Valoración del espacio rural	Se pudo observar que la mayoría de las personas en la comunidad valora de una forma positiva el espacio rural, el acceso a los recursos	En la visita al lugar se ha podido evidenciar la importancia que el espacio rural tiene para las personas de la comunidad debido a la accesibilidad a los alimentos que el medio les ofrece, así mismo la tierra que poseen y un menor costo la vida	Se pudo observar que las personas de la comunidad poseen en un sentido de pertenencia y un arraigo a la tranquilidad que el área rural ofrece para su vida	En la visita al lugar se ha podido evidenciar la importancia que el espacio rural tiene para las personas de la comunidad debido a la tranquilidad y paz que el	Se pudo observar que la mayoría de las personas en la comunidad valora de una forma positiva el espacio rural y la paz que el lugar ofrece,	En la visita la comunidad se pudo evidenciar la valoración de los espacios rurales y las tierras que poseen para el cultivo de su familia.	Se pudo observar que la mayoría de las personas en la comunidad valora de una forma positiva el espacio rural y la paz que el lugar ofrece, la naturaleza, el clima fresco durante todo

	naturales y la paz que el lugar ofrece y la diversidad de paisajes naturales.		diaria, la proximidad con sus familias, los principios transmitidos de generación a generación, así como, la valoración del silencio y el ritmo de vida lento.	medio ofrece, las relaciones entre los miembros de la comunidad.	valoran la diversidad de paisajes naturales y los medios de vida que estos ofrecen.	El espacio rural permite relaciones familiares estrechas basadas en la tranquilidad de la vida rural.	el tiempo, el paisaje natural, la convivencia comunitaria y familiar.
--	---	--	--	--	---	---	---

Se pudo observar que la mayoría de las personas en la comunidad valoran de manera positiva el espacio rural, destacando principalmente la paz, el silencio, el clima fresco y la belleza del paisaje natural. El entorno rural es percibido como un lugar que ofrece calma, bienestar y conexión con la naturaleza, elementos esenciales para su calidad de vida. Asimismo, se identificó un fuerte sentido de pertenencia y arraigo al territorio, sustentado en la proximidad con la familia, la convivencia comunitaria y la transmisión de principios y valores de generación en generación. Las personas expresan una profunda valoración por el ritmo de vida pausado y armonioso, en contraste con las dinámicas aceleradas de los entornos urbanos. En conjunto, esta apreciación del espacio rural no solo refleja un apego al territorio, sino también una valoración integral del estilo de vida rural, en el que la naturaleza, la comunidad y la familia se entrelazan como pilares fundamentales del bienestar cotidiano.

Delincuencia social

Categoría	Caserío Lago Bello	Caserío El Ciprés	Caserío Camones	San Cayetano	Caserío Los Pinos	Lotificación Los Milagros	Finca Quilimanjaro
Delincuencia social	Se observó una presencia baja de conductas delictivas evidentes; sin embargo, algunos habitantes manifestaron preocupación por el consumo de alcohol entre jóvenes y los pequeños hurtos de	Durante la visita se identificó la existencia de pequeños grupos juveniles que suelen reunirse en horas nocturnas, lo cual genera cierta percepción de inseguridad.	En la Comunidad se evidencian algunos conflictos interpersonales y riñas ocasionales asociadas al consumo de bebidas alcohólicas. Las autoridades locales y líderes	Se pudo observar una convivencia relativamente pacífica; sin embargo, se reportan algunos casos aislados de robos menores en viviendas y parcelas. Las personas manifiestan desconfianza	Se observó un nivel moderado de delincuencia social, principalmente asociado a consumo de sustancias y peleas en cantinas. Los habitantes resaltan la necesidad de mayor presencia policial y	En la Comunidad se ha identificado la presencia de jóvenes que migran hacia centros urbanos, retornando ocasionalmente con conductas disruptivas. Existen quejas por hurtos domésticos, aunque los	Se observó un bajo nivel de delincuencia visible, aunque la comunidad expresa preocupación por la cercanía con zonas semiurbanas que presentan índices delictivos

	cosechas. Se mantiene la vigilancia comunitaria y la comunicación constante entre vecinos.	No obstante, no se reportan hechos graves; la comunidad mantiene mecanismos internos de control social.	comunales manifiestan preocupación por la falta de espacios recreativos que ocupen el tiempo libre de los jóvenes.	hacia extraños y valoran la solidaridad como forma de prevención.	programas para jóvenes.	vecinos mantienen cierta cohesión social.	más altos. Se resalta la unión comunitaria y el apoyo entre vecinos como factor protector.
--	--	---	--	---	-------------------------	---	--

En términos generales, el fenómeno de la delincuencia social en los diferentes caseríos observados presenta un nivel bajo a moderado, predominando situaciones asociadas al consumo de alcohol, pequeños hurtos y conflictos interpersonales, más que a hechos delictivos graves o de crimen organizado. Las comunidades mantienen una estructura social cohesionada, donde la comunicación constante entre vecinos, el sentido de pertenencia y la vigilancia comunitaria funcionan como principales mecanismos informales de control social.

Se identifica que las causas más comunes de las conductas delictivas o de riesgo están relacionadas con la falta de espacios recreativos y oportunidades laborales para jóvenes, así como la migración hacia zonas urbanas que genera procesos de retorno con patrones de comportamiento más disruptivos. De igual manera, la presencia limitada de instituciones de seguridad pública y programas de prevención social contribuye a una percepción de inseguridad, aunque los hechos concretos no sean de gran magnitud.

A pesar de ello, las comunidades conservan un fuerte tejido social y prácticas solidarias, las cuales actúan como factores protectores ante el incremento de la delincuencia. La identidad rural, el apego a la tierra y las relaciones familiares estrechas fortalecen la convivencia y permiten que los conflictos se resuelvan en el marco del diálogo y la mediación comunitaria. Se recomienda que las estrategias de intervención se orienten hacia la prevención primaria, con enfoque psicosocial y comunitario, priorizando actividades que fomenten la inclusión juvenil, la recreación y la educación en valores.

Percepción del acceso y la calidad educativa en las zonas rurales

Categoría	Caserío Lago Bello	Caserío El Ciprés	Caserío Camones	San Cayetano	Caserío Los Pinos	Lotificación Los Milagros
Percepción de las personas hacia el acceso a educación	Se observó que las personas valoran la educación como un medio para mejorar su calidad de vida y evitar la migración, sin embargo, expresan que el acceso a centros educativos es limitado, principalmente por la distancia y los costos	Se evidenció que la mayoría de familias considera la educación como una herramienta esencial para el desarrollo, pero mencionan que los recursos económicos son insuficientes para costear útiles, transporte	Se identificó que existe conciencia sobre la importancia de la educación, pero las oportunidades educativas se concentran en niveles básicos. La falta de institutos de educación media y superior limita las posibilidades de los jóvenes, quienes	Se constató que los padres reconocen el valor de la educación y promueven la asistencia escolar de sus hijos, sin embargo, el ausentismo aumenta en la adolescencia por razones económicas y por falta de motivación. Algunos	Se pudo verificar que la comunidad valora la educación, aunque el acceso es desigual. Los niños asisten a centros escolares cercanos, pero los jóvenes enfrentan dificultades para continuar estudios por la distancia hacia institutos o universidades. La	Se observó una percepción positiva hacia la educación como medio de superación personal. Las familias expresan interés en que sus hijos logren culminar estudios superiores, pero reconocen

	de transporte. Los jóvenes manifiestan interés en continuar estudiando, aunque muchos abandonan por la necesidad de trabajar.	y matrícula. Algunos jóvenes optan por trabajar en el campo o migrar antes que seguir estudiando.	suelen emplearse en maquilas o migrar hacia la ciudad.	jóvenes prefieren trabajar en actividades agrícolas o informales.	educación técnica es vista como una oportunidad futura.	que los bajos ingresos, la inseguridad y el limitado transporte son barreras que aún persisten.
--	---	---	--	---	---	---

En términos generales, las comunidades rurales expresan una valoración positiva de la educación como motor de desarrollo personal y comunitario, asociándola con la posibilidad de superar la pobreza, reducir la migración y acceder a mejores empleos. Sin embargo, persisten limitaciones estructurales: la lejanía de los centros educativos, el costo del transporte, la falta de recursos económicos y la escasa oferta de educación media y superior en las zonas rurales. Los jóvenes muestran interés por estudiar, pero las condiciones económicas los obligan a priorizar el trabajo agrícola, informal, maquila o la migración. Existe, además, una demanda comunitaria clara de más apoyo institucional, becas, transporte escolar y programas de educación técnica, que permitan fortalecer el arraigo territorial y mejorar la calidad educativa rural.

CONCLUSIONES

La caracterización de las nuevas ruralidades en el municipio de Santa Ana Centro evidencia que el espacio rural estudiado no responde a una estructura tradicional exclusivamente agrícola, sino que presenta dinámicas sociales, económicas y territoriales que reflejan procesos de transformación propios de la nueva ruralidad. A partir de las entrevistas realizadas en las comunidades seleccionadas, se identificó que las familias rurales han desarrollado estrategias adaptativas que combinan prácticas tradicionales del campo con nuevas formas de generación de ingresos y organización social. Este proceso demuestra que el territorio rural no se encuentra en desaparición, sino en una reconfiguración constante donde las comunidades mantienen su identidad territorial mientras enfrentan limitaciones estructurales relacionadas con el acceso a oportunidades económicas, servicios públicos y presencia institucional.

Sobre la descripción de los escenarios del espacio rural

El análisis de los escenarios rurales del municipio de Santa Ana Centro permite identificar un territorio caracterizado por una diversidad de dinámicas sociales y productivas que varían entre las comunidades estudiadas. En la zona sur se observa una mayor presencia histórica de actividades agrícolas vinculadas al cultivo de café y trabajo en fincas, mientras que en la zona norte predominan prácticas relacionadas con la producción de granos básicos y la ganadería. Sin embargo, estas actividades ya no constituyen el único sustento económico de las familias, lo cual evidencia un proceso de transformación territorial donde el espacio rural mantiene prácticas productivas tradicionales, pero al mismo tiempo incorpora nuevas dinámicas económicas asociadas al trabajo jornalero, actividades comerciales y movilidad laboral hacia zonas urbanas cercanas.

Sobre los modos de vida de las familias

Los modos de vida de las familias rurales se estructuran principalmente a partir de estrategias de subsistencia diversificadas. La agricultura se mantiene como una práctica importante, pero en muchos casos cumple una función de autoconsumo más que de producción comercial. Las familias complementan sus ingresos mediante actividades como el trabajo agrícola temporal, empleos informales, pequeños negocios familiares o trabajos realizados fuera de la comunidad. Asimismo, se identificó que la organización familiar se basa en estructuras extensas e intergeneracionales, donde la convivencia entre varias generaciones fortalece redes de apoyo social y económico. Estas formas de organización familiar permiten enfrentar condiciones de vulnerabilidad económica y limitaciones estructurales presentes en el entorno rural.

Sobre las perspectivas de vida

Las perspectivas de vida de las familias rurales reflejan una combinación de aspiraciones de mejora y percepción de limitaciones estructurales. Los habitantes manifiestan interés en mejorar sus condiciones de vida, particularmente en aspectos relacionados con el acceso a educación, empleo estable, servicios de salud e infraestructura comunitaria. Sin embargo, también expresan percepciones de abandono institucional y falta de oportunidades económicas dentro del territorio rural. Esta situación genera tensiones entre el deseo de permanecer en las comunidades y la necesidad de buscar alternativas económicas fuera del espacio rural. A pesar de estas dificultades, los entrevistados manifiestan un fuerte sentido de pertenencia hacia su comunidad y expresan interés en continuar viviendo en el territorio si existieran mayores oportunidades de desarrollo local.

Sobre los significados de la vida rural

La vida rural es interpretada por los habitantes como un espacio que ofrece condiciones de convivencia social y comunitaria distintas a las de los espacios urbanos. Los entrevistados valoran elementos como la cercanía entre vecinos, la cooperación comunitaria, la tranquilidad del entorno y el contacto con la naturaleza. Las relaciones sociales en las comunidades rurales se caracterizan por un mayor nivel de confianza y solidaridad entre las personas, lo cual fortalece la cohesión social y la identidad territorial. No obstante, también se reconoce que vivir en el espacio rural implica enfrentar limitaciones en el acceso a servicios, infraestructura y oportunidades económicas, lo cual genera una percepción ambivalente donde la valoración cultural y social del territorio convive con las dificultades materiales de la vida rural.

RECOMENDACIONES

A partir de los resultados obtenidos en la investigación y del análisis realizado sobre las dinámicas sociales y económicas de las comunidades rurales del municipio de Santa Ana Centro, se plantean las siguientes recomendaciones orientadas a fortalecer los procesos de desarrollo local en estos territorios.

Universidad de El Salvador

Promover líneas de investigación permanentes sobre ruralidad contemporánea y desarrollo territorial en El Salvador, que permitan profundizar en el estudio de las transformaciones sociales, económicas y culturales que experimentan las comunidades rurales.

Fortalecer los programas de investigación aplicada en territorios rurales del occidente del país, particularmente en el municipio de Santa Ana Centro, con el fin de generar conocimiento que contribuya a la formulación de políticas públicas más contextualizadas.

Desarrollar programas de extensión universitaria que vinculen a estudiantes y docentes con las comunidades rurales, promoviendo procesos de formación comunitaria, asesoría técnica y acompañamiento en proyectos de desarrollo local.

Incorporar en los planes de estudio de carreras vinculadas al desarrollo local, ciencias sociales y economía contenidos relacionados con la nueva ruralidad, la transformación territorial y las dinámicas contemporáneas del mundo rural.

Gobierno central

Diseñar políticas públicas de desarrollo rural que reconozcan las transformaciones actuales del espacio rural salvadoreño, superando enfoques tradicionales centrados únicamente en la producción agrícola.

Fortalecer programas orientados a la diversificación económica rural mediante el impulso de proyectos productivos, emprendimientos rurales y oportunidades de empleo que permitan mejorar los ingresos de las familias que habitan en las comunidades rurales.

Invertir en infraestructura estratégica para el desarrollo rural, especialmente en caminos rurales, acceso a tecnologías de información, conectividad digital, agua potable y electrificación, con el objetivo de reducir las brechas territoriales existentes entre zonas rurales y urbanas.

Promover programas de desarrollo territorial que integren la participación de comunidades rurales en la planificación de proyectos productivos y sociales que respondan a las necesidades reales del territorio.

Gobierno local

Desarrollar estrategias municipales de desarrollo rural que reconozcan la diversidad de los modos de vida presentes en las comunidades rurales del municipio de Santa Ana Centro.

Fortalecer las organizaciones comunitarias existentes, especialmente las Asociaciones de Desarrollo Comunal (ADESCOS), mediante programas de capacitación en gestión comunitaria, liderazgo local y formulación de proyectos.

Promover iniciativas de desarrollo productivo local que permitan fortalecer las actividades económicas de las familias rurales, mediante asistencia técnica, acceso a insumos y apoyo a pequeños emprendimientos comunitarios.

Mejorar el acceso a servicios básicos en las comunidades rurales del municipio, particularmente en áreas relacionadas con transporte, salud, educación y conectividad digital.

Sociedad civil

Fortalecer los procesos de organización comunitaria en las zonas rurales mediante iniciativas que promuevan la participación social y la cooperación entre comunidades.

Promover proyectos de economía solidaria que valoren los recursos locales y generen oportunidades económicas para las familias rurales.

Impulsar espacios de diálogo y articulación entre comunidades rurales, instituciones públicas y organizaciones sociales que permitan construir estrategias colectivas de desarrollo territorial.

Fomentar la defensa y valoración de la identidad cultural rural, reconociendo la importancia de las prácticas comunitarias, los vínculos familiares y el conocimiento local en la construcción del desarrollo territorial.

REFERENCIAS

- Agencia Española de Cooperación Internacional para el Desarrollo (AECID). (2017). *Plan El Salvador sustentable*. San Salvador, El Salvador: AECID. Recuperado de <https://www.aecid.sv/wp-content/uploads/2018/04/0e82a-version-completa-plan-el-salvador-sustentable.pdf>
- Albuquerque, F. J. B. de. (2002). Psicología social e formas de vida rural no Brasil. *Psicología: teoría e pesquisa*, 18, 37-42.
- Álvarez Ramírez, J. A. (2013). Transformaciones rurales en El Salvador. *Realidad: Revista de Ciencias Sociales y Humanidades*, (137), 483-497. Recuperado de <https://camjol.info/index.php/REALIDAD/article/view/3091/2834>
- Angrosino, M. (2012). *Etnografía y observación participante en Investigación Cualitativa*. Ediciones Morata.
- Araya, M., & Quesada, A. C. L. (2005). *Perspectivas de la agricultura y del desarrollo rural en las Américas: Una mirada hacia América Latina y el Caribe*. IICA.
- Arcila, M. T. M., & Silva, A. R. (2013). La construcción social de lo rural. *Revista Latinoamericana de Metodología de la Investigación Social: ReLMIS*, 5, 24-41.
- Arriola, I. C. M. (2021). Calidad de vida rural y metodología cualitativa. *Journal de Ciencias Sociales*, 43-62.
- Bahammond, A., Lara Martínez, R., Guzmán de Crespín, E., & Bello Suazo, G. (2006). *La vida rural en El Salvador a través del arte*. IICA.
- Banco Central de Reserva de El Salvador. (2024). *Principales resultados del VII Censo de Población y VI de Vivienda: Informe preliminar*. San Salvador, El Salvador: BCR. Recuperado de [https://censo2024.bcr.gob.sv/wp-content/uploads/2025/Informe%20 VII Censo de Poblacion y VI de Vivienda marzo 2025.pdf](https://censo2024.bcr.gob.sv/wp-content/uploads/2025/Informe%20VII%20Censo%20de%20Poblacion%20y%20VI%20de%20Vivienda%20marzo%202025.pdf)
- Banco Central de Reserva de El Salvador. (2025a). *Informe de resultados: VII Censo de Población y VI de Vivienda El Salvador 2024*. San Salvador, El Salvador: BCR. Recuperado de [https://censo2024.bcr.gob.sv/wp-content/uploads/tablas-geoportales/2025/Informe VII Censo de Poblacion y VI de Vivienda marzo 2025.pdf](https://censo2024.bcr.gob.sv/wp-content/uploads/tablas-geoportales/2025/Informe%20VII%20Censo%20de%20Poblacion%20y%20VI%20de%20Vivienda%20marzo%202025.pdf)
- Banco Central de Reserva de El Salvador. (2025b). *TAB_EDU_1: Características educativas, VII Censo de Población y VI de Vivienda 2024*. San Salvador, El Salvador: BCR. Recuperado de https://censo2024.bcr.gob.sv/wp-content/uploads/tablas-geoportales/2025/TAB_EDU_1.pdf

- Banco Central de Reserva de El Salvador. (2025c). *TAB_HOG_AREA_1: Total de hogares por área urbana y rural, VII Censo de Población y VI de Vivienda 2024*. San Salvador, El Salvador: BCR. Recuperado de https://censo2024.bcr.gob.sv/wp-content/uploads/tablas-geoportal/2025/1104/TAB_HOG_AREA_1.xlsx
- Banco Central de Reserva de El Salvador. (2025d). *TAB_MIGR_4: Migración interna, residencia en mayo de 2019, VII Censo de Población y VI de Vivienda 2024*. San Salvador, El Salvador: BCR. Recuperado de https://censo2024.bcr.gob.sv/wp-content/uploads/tablas-geoportal/2025/TAB_MIGR_4.pdf
- Banco Central de Reserva de El Salvador. (2025e). *TAB_POB_AREA_1: Población por área urbana y rural, VII Censo de Población y VI de Vivienda 2024*. San Salvador, El Salvador: BCR. Recuperado de https://censo2024.bcr.gob.sv/wp-content/uploads/tablas-geoportal/2025/1104/TAB_POB_AREA_1.pdf
- Banco Central de Reserva de El Salvador. (2025f). *TAB_TIC_1: Uso de tecnologías de la información y comunicación, VII Censo de Población y VI de Vivienda 2024*. San Salvador, El Salvador: BCR. Recuperado de https://censo2024.bcr.gob.sv/wp-content/uploads/tablas-geoportal/2025/TAB_TIC_1.xlsx
- Bejarano, J. A. (1998). El concepto de lo rural: Que hay de nuevo? *Revista Nacional de Agricultura Colombia*, 9-14.
- Bloch, M., & Bloch, É. (2002). *La tierra y el campesino: Agricultura y vida rural en los siglos XVII y XVIII*. Crítica Barcelona. https://www.researchgate.net/profile/Rafael-Melendez-2/publication/371662289_Breve_resena_sobre_la_obra_La_Tierra_y_el_Campesino_de_Marc_Bloch/links/648dcf67c41fb852dd0c30f8/Breve-resena-sobre-la-obra-La-Tierra-y-el-Campesino-de-Marc-Bloch
- Borja, J., & Castells, M. (1997). *Local y global: La gestión de las ciudades en la era de la información*. UNCHS.
- Calva, J. L. (1988). *Los campesinos y su devenir en las economías de mercado*. Siglo XXI.
- Carcach, C. (2011). *Remesas, migraciones y desarrollo rural en El Salvador*. San Salvador, El Salvador: Red de Información sobre Migración, Desarrollo y Gobernabilidad. Recuperado de https://www.redicces.org.sv/jspui/bitstream/10972/2675/1/WP004_2011_REMESAS%20EN%20EL%20SALVADOR.pdf
- Cardenal, R. (1994). *Manual de historia de Centroamérica*. Universidad Centroamericana José Simeón Cañas.
- Castilla, J. C. (1905). *Cambio Climático en Chile: Ciencia, mitigación y adaptación*. Ediciones UC.

- Ceña, F., & Caldentey del Pozo, P. (1993). El desarrollo rural andaluz a las puertas del siglo XXI. Congresos y Jornadas-Junta de Andalucía (España). no. 32. Recibido en el Centro de Entrada de Datos en Ene 1994.
<https://agris.fao.org/search/en/providers/123819/records/647357d12c1d629bc97a8add>
- Daza, E., Artacker, T., & Lizano, R. (2020). Cambio climático, biodiversidad y sistemas agroalimentarios: Avances y retos a 10 años de la Ley Orgánica del Régimen de la Soberanía Alimentaria en Ecuador. SciELO - Editorial Abya-Yala.
- De Grammont, H. C. (2003). *La nueva ruralidad en América Latina*. México, D.F., México: Universidad Nacional Autónoma de México. Recuperado de <https://estudiosrurales.sdi.unam.mx/media/attachments/2024/06/03/la-nueva-ruralidad-en-america-latina.pdf>
- Donato, F. (2007). Fundamentos económicos de la unión europea. Ediciones Paraninfo, S.A.
- Echeverri Perico, R., & Ribero, M. (1998). Colombia en transición: De la crisis a la convivencia: una visión desde lo rural. Iica.
[https://books.google.com/books?hl=es&lr=&id=mCkOAQAIAAJ&oi=fnd&pg=PA36&dq=CBEcheverri,+Rafael+y+Ribero,+Mar%C3%ADa+del+Pilar+1998+%E2%80%9CHacia+un+nuevo+sentido+del+desarrollo:+una+visi%C3%B3n+desde+lo+rural%E2%80%9D,+en+Misi%C3%B3n+Rural:+Transici%C3%B3n,+Convi++vencia+y+Sostenibilidad+\(Santaf%C3%A9+de+Bogot%C3%A1:+IICA+-+Departamento+Nacional&ots=w7HsYbWpa0&sig=mmPUMwekGgcKciocWe4RThSXi3c](https://books.google.com/books?hl=es&lr=&id=mCkOAQAIAAJ&oi=fnd&pg=PA36&dq=CBEcheverri,+Rafael+y+Ribero,+Mar%C3%ADa+del+Pilar+1998+%E2%80%9CHacia+un+nuevo+sentido+del+desarrollo:+una+visi%C3%B3n+desde+lo+rural%E2%80%9D,+en+Misi%C3%B3n+Rural:+Transici%C3%B3n,+Convi++vencia+y+Sostenibilidad+(Santaf%C3%A9+de+Bogot%C3%A1:+IICA+-+Departamento+Nacional&ots=w7HsYbWpa0&sig=mmPUMwekGgcKciocWe4RThSXi3c)
- Giarraca, N. (2001). ¿Una nueva ruralidad en América Latina? CLACSO.
- Gutiérrez, E. M. (2004). La organización del paisaje rural durante la Baja Edad Media: El ejemplo de Jerez de la Frontera. Universidad de Sevilla.
- Hertford, R. (2000). Papel Estratégico Del Sector Rural en El Desarrollo de América Latina. IICA Biblioteca Venezuela.
- Kay, C. (2009). Estudios rurales en América Latina en el periodo de globalización neoliberal: ¿Una nueva ruralidad? *Revista Mexicana de Sociología*, 71(4), 607-645. Recuperado de <https://www.scielo.org.mx/pdf/rms/v71n4/v71n4a1.pdf>
- Lamo de Espinosa, J. (1998). La nueva política agraria de la Unión Europea. Encuentro.
- Lanslor, T. (2019). La revolución agrícola. Cambridge Stanford Books.
- Linares, S. N. (2004). El futuro de los espacios rurales. Ed. Universidad de Cantabria.
- Luzón Benedicto, J. L. (2014). Tipologías de regiones en la Unión Europea y otros estudios. Edicions Universitat Barcelona.

- Martins, J. de S. (2001). O futuro da sociologia rural e sua contribuição para a qualidade de vida rural. *Estudos avançados*, 15, 31-36.
- Organización de las Naciones Unidas para la Agricultura y la Alimentación. (2013). *Pobreza rural y políticas públicas en América Latina y el Caribe* (Tomo II). Santiago de Chile, Chile: FAO. Recuperado de <https://www.fao.org/4/i3070s/i3070s.pdf>
- Organización Internacional para las Migraciones. (2022). *El Salvador: Migración, remesas y educación*. San Salvador, El Salvador: OIM. Recuperado de https://infounitnca.iom.int/wp-content/uploads/2022/05/ElSalvadorMigracionRemesasEducacion_2022.pdf
- Programa de las Naciones Unidas para el Desarrollo. (2018). *Informe sobre desarrollo humano en El Salvador 2018: ¡Soy joven! ¿Y ahora qué?* San Salvador, El Salvador: PNUD. Recuperado de <https://www.undp.org/sites/g/files/zskgke326/files/migration/latinamerica/UNDP-RBLAC-InformeDesarrolloHumano2018SV.pdf>
- Programa Salvadoreño de Investigación sobre Desarrollo y Medio Ambiente (PRISMA). (2020). *Gestión territorial rural: Enfoque para fortalecer las estrategias de vida de las comunidades rurales pobres*. San Salvador, El Salvador: PRISMA. Recuperado de https://www.prisma.org.sv/wp-content/uploads/2020/03/GTR_enfoque_para_fortalecer_estrategias_de_vida_de_comunidades_rurales_pobres.pdf
- Ramos, E., & Romero, J. J. (1993). La crisis del modelo de crecimiento y las nuevas funciones del medio rural. *El desarrollo rural andaluz a las puertas del siglo XXI*.
- Red para el Desarrollo Local (SACDEL). (2016). *Informe de la Red para el Desarrollo Local en El Salvador*. San Salvador, El Salvador: SACDEL. Recuperado de <https://sacdel.org.sv/phocadownload/publicaciones/Informe%20Red%20para%20el%20Desarrollo%20Local.pdf>
- Rimisp - Centro Latinoamericano para el Desarrollo Rural. (2013). *Territorios funcionales en El Salvador: Diagnóstico y propuesta metodológica*. Santiago de Chile, Chile: Rimisp. Recuperado de https://www.rimisp.org/wp-content/files_mf/1376918227Doc15ElSalvadorCTD.pdf
- Rodríguez, A. G. (2016). *Transformaciones rurales y agricultura familiar en América Latina: Una mirada a través de las encuestas de hogares* (Serie Desarrollo Productivo No. 204). Santiago de Chile, Chile: CEPAL. Recuperado de https://repositorio.cepal.org/bitstream/handle/11362/40078/S1600230_es.pdf
- Rosa, H. (2008). *Migración, medios de vida rurales y manejo de recursos naturales en El Salvador*. San Salvador, El Salvador: PRISMA. Recuperado de <https://prismaregional.org/wp->

[content/uploads/2020/02/migracion_medios_de_vida_rurales_y_manejo_de_RRNN_lecciones_de_ESV.pdf](#)

Sabry, F. (2024). *Revolución industrial: Forjando el futuro, revelando la revolución industrial*. One Billion Knowledgeable.

Sánchez, C., García, M., Molina, C., & Roberts Cummings, A. (2022). Caracterización de los espacios rurales en El Salvador a partir de estadísticas nacionales. *Investigaciones UCA*, 1(1), 208-212. Recuperado de <https://revistas.uca.edu.sv/index.php/iuca/article/download/6887/6874/20027>

Sepúlveda, S., & Chinchilla, S. (1998). *Gestión Sostenible de Espacios Rurales Sistema de Información*. Bib. Orton IICA / CATIE.

Smith, T. L. (1965). La fisionomía de la vida rural. <https://www.cervantesvirtual.com/obra/la-fisionomia-de-la-vida-rural-879687/>

Taylor, S. J., Taylor, S. J., & Bogdan, R. (1987). *Introducción a los métodos cualitativos de investigación: La búsqueda de significados*. Grupo Planeta (GBS).

Trejos, R. (2001). *Nueva ruralidad*. IICA.

Universidad Centroamericana “José Simeón Cañas”. (2018). Desarrollo rural en El Salvador: Una deuda política y social. *Realidad: Revista de Ciencias Sociales y Humanidades*, (147), 5-28. Recuperado de <https://revistas.uca.edu.sv/index.php/realidad/article/download/4563/4554>

Universidad Francisco Gavidia. (2014). *Desarrollo sostenible de la microrregión de Alegría: Municipios de Alegría, Mercedes Umaña, Jucuapa, Chinameca, Tecapán y Santiago de María* (Tesis de grado). San Salvador, El Salvador. Recuperado de <https://ri.ufg.edu.sv/jspui/bitstream/11592/74/5/Desarrollo%20sostenible%20de%20la%20microrregi%C3%B3n%20de%20Alegr%C3%ADA%20Municipios%20Alegr%C3%ADa%20Mercedes%20Uma%C3%B1a%20Jucuapa%20Chinameca%20Tecapan%20Santiago%20Maria.pdf>

ANEXOS

Anexo 1: Instrumento entrevista

Universidad de El Salvador

Facultad Multidisciplinaria de Occidente

Escuela de Posgrado

Guía de entrevista

Objetivos: identificar el modo de vida de la población rural del municipio de Santa Ana centro, a fin de caracterizar sus vivencias en la nueva ruralidad.

Edad: _____ Comunidad: _____ Género: _____

Comunidad: _____

Tiempo de residir: _____

Estructura del grupo familiar: _____

1- ¿Cómo está organizada su comunidad?

2- ¿Cómo es la convivencia familiar

3- ¿Cómo es la convivencia comunitaria partiendo del hecho de la comparación con la ciudad?

4- ¿Cómo es que usted obtiene sus medios de vida (¿economía familiar, fuentes de ingresos?

5- ¿Cuáles son las ocupaciones de trabajo de los residentes en su comunidad?

6- ¿Cómo es el acceso a servicios básicos en su comunidad?

7- ¿Cómo son las características de la vivienda de la comunidad?

8- ¿Cómo es la cultura y religiosidad en su comunidad?

9- ¿Cómo considera las perspectivas de futuro de su comunidad, principalmente de grupos como la juventud?

10- ¿Cómo valor usted vivir en un espacio rural?

Anexo 2: Guía de observación.

Universidad de El Salvador

Facultad Multidisciplinaria de Occidente

Escuela de Posgrado

Guía de observación

Objetivos: identificar el modo de vida de la población rural del municipio de Santa Ana centro, a fin de caracterizar sus vivencias en la nueva ruralidad.

- Organización social

- Convivencia familiar

- Convivencia comunitaria

- Medios de vida

- Trabajo y ocupación

- Acceso a servicios básicos
- Características de la vivienda
- Cultura y religiosidad
- Perspectivas de futuro
- Valoración del espacio rural

Anexo 3. Entrevista en vivienda rural



Fuente: Elaboración propia, trabajo de campo, 2025.

Descripción:

La fotografía muestra el desarrollo de una entrevista realizada al interior de una vivienda ubicada en un contexto rural. En la imagen se observa la interacción entre el investigador y una persona habitante de la comunidad, en un espacio doméstico sencillo que refleja elementos propios de la vida cotidiana rural, tales como mobiliario básico, paredes de construcción tradicional, piso de ladrillo y un ambiente familiar. Este registro evidencia la aplicación de técnicas cualitativas orientadas a recuperar las experiencias, percepciones y significados que las personas atribuyen a su modo de vida en el territorio.



Anexo 4. Entrevista en espacio domiciliar abierto

Fuente: Elaboración propia, trabajo de campo, 2025.

Descripción:

La imagen presenta un momento de entrevista realizado en el exterior de una vivienda rural. Se observan elementos del entorno inmediato, como árboles, suelo irregular, materiales de construcción, bloques, estructuras de ladrillo y espacios abiertos propios de asentamientos rurales. La fotografía permite contextualizar las condiciones físicas del lugar donde habitan las personas participantes y evidencia el acercamiento directo con la población local para comprender sus formas de vida, sus experiencias comunitarias y su relación cotidiana con el espacio rural.



Anexo 5. Entrevista a orilla de carretera en comunidad rural

Fuente: Elaboración propia, trabajo de campo, 2025.

Descripción:

La fotografía registra una entrevista realizada en un espacio abierto ubicado a la orilla de una vía de circulación. En la escena se observa la presencia de carretera, árboles, vehículo y un pequeño espacio de venta o convivencia, elementos que reflejan la articulación entre la vida rural y las dinámicas de movilidad propias de territorios conectados con áreas urbanas o periurbanas. Este registro resulta relevante para analizar cómo los habitantes desarrollan sus actividades cotidianas en espacios donde convergen el tránsito, el comercio informal, la convivencia comunitaria y la permanencia de rasgos rurales.



Anexo 6. Entrevista en espacio comunitario recreativo

Fuente: Elaboración propia, trabajo de campo, 2025.

Descripción:

La fotografía muestra una entrevista realizada en un espacio abierto de uso comunitario, aparentemente destinado a la recreación, descanso o convivencia local. En la imagen se observan bancas, árboles, vegetación y estructuras cercanas, elementos que permiten identificar un ambiente comunitario donde las personas pueden reunirse, conversar y compartir experiencias. Este registro aporta evidencia sobre la importancia de los espacios públicos o semipúblicos dentro de la comunidad, así como sobre su función en la interacción social y en la construcción de vínculos comunitarios en el contexto rural.



Anexo 7. Entrevista en vivienda con características rurales tradicionales

Fuente: Elaboración propia, trabajo de campo, 2025.

Descripción:

La fotografía presenta el desarrollo de una entrevista en una vivienda con características materiales propias del contexto rural. Se observan paredes de madera, piso rústico, vegetación cercana, mobiliario sencillo y objetos de uso cotidiano, elementos que permiten comprender las condiciones del espacio doméstico en el que se desenvuelve la persona entrevistada. Este registro complementa la información obtenida mediante la entrevista, al vincular el relato de la participante con su entorno habitacional y con las condiciones materiales que forman parte de su vida diaria.

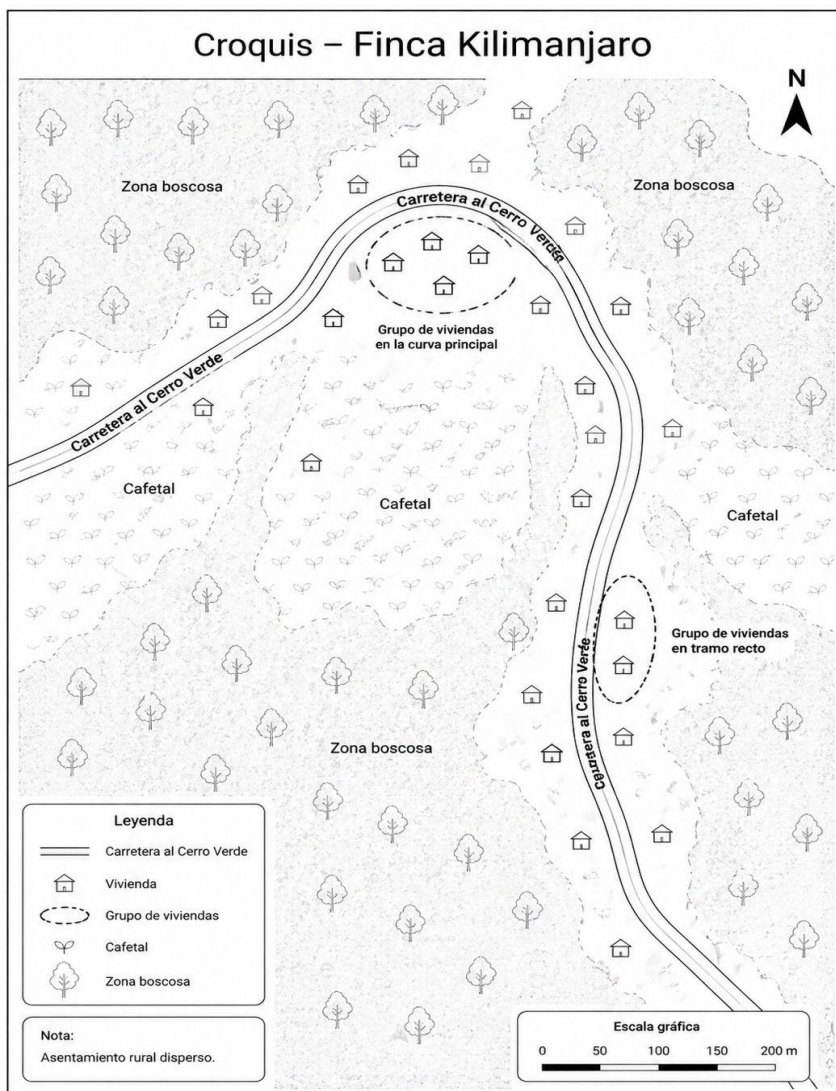


Anexo 8. Entrevista en exterior de vivienda familiar

Fuente: Elaboración propia, trabajo de campo, 2025.

Descripción:

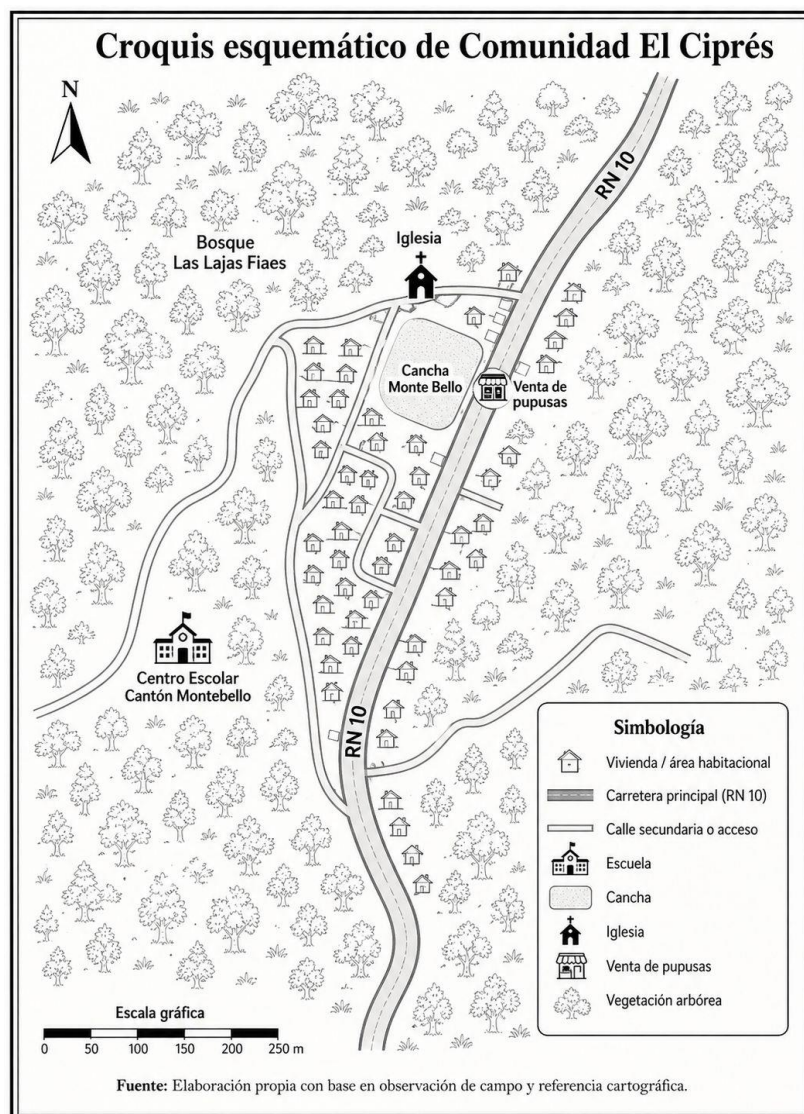
La imagen muestra una entrevista realizada en el área exterior de una vivienda familiar. En la fotografía se observan elementos del espacio doméstico, como paredes pintadas, ventanas, ropa tendida, recipientes, sillas plásticas y objetos de uso cotidiano, los cuales permiten contextualizar la vida familiar dentro de la comunidad rural. Este registro evidencia el contacto directo con los habitantes del territorio y permite observar cómo los espacios de vivienda también funcionan como lugares de conversación, convivencia y transmisión de experiencias sobre los modos de vida rural.



Anexo 9. Croquis esquemático de Finca Kilimanjaro

Fuente: Elaboración propia con base en observación de campo y referencia cartográfica.

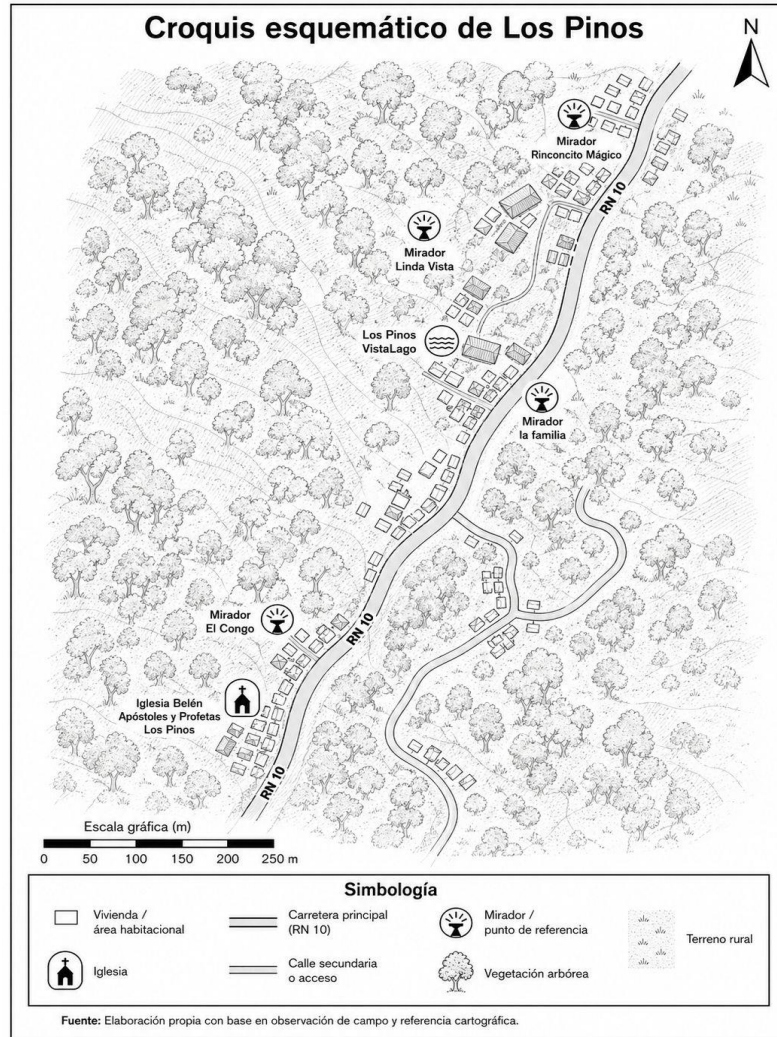
Nota descriptiva: El croquis representa la Finca Kilimanjaro como un asentamiento rural disperso, organizado a partir de la carretera al Cerro Verde. Se observan viviendas distribuidas de forma aislada y en pequeños grupos, principalmente alrededor de la curva principal y en tramos rectos de la vía. El entorno se encuentra conformado por cafetales y zonas boscosas, lo cual refleja una ocupación territorial vinculada al paisaje agrícola y forestal.



Anexo 10. Croquis esquemático de Comunidad El Ciprés

Fuente: Elaboración propia con base en observación de campo y referencia cartográfica.

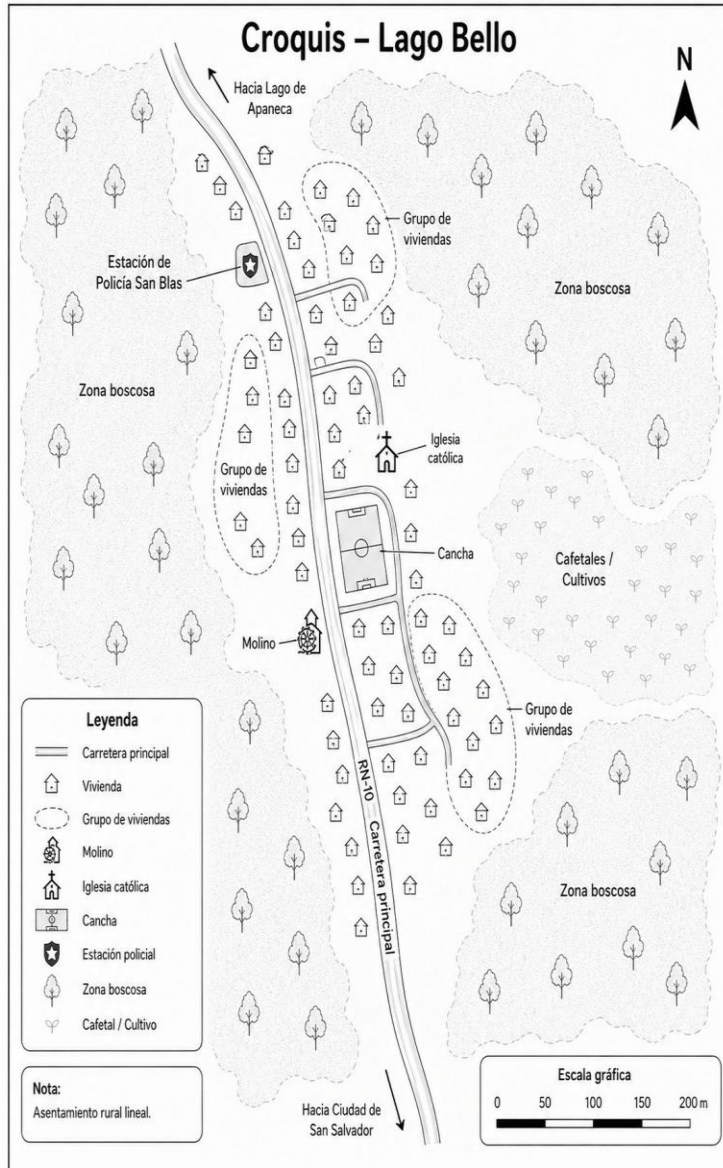
Nota descriptiva: El croquis muestra la configuración espacial de la Comunidad El Ciprés, organizada principalmente a partir de la carretera RN 10 y caminos secundarios de acceso. Se representan viviendas ubicadas a lo largo de la vía principal y en sectores internos, así como el Centro Escolar Cantón Montebello, la Cancha Monte Bello, una iglesia y un punto de referencia comercial correspondiente a una venta de pupusas. El entorno inmediato se caracteriza por la presencia de vegetación arbórea y áreas rurales circundantes.



Anexo 11. Croquis esquemático de Comunidad Los Pinos

Fuente: Elaboración propia con base en observación de campo y referencia cartográfica.

Nota descriptiva: El croquis representa la Comunidad Los Pinos como un asentamiento rural de montaña, estructurado principalmente a lo largo de la carretera RN 10 y sus accesos secundarios. Se identifican viviendas distribuidas de forma lineal, puntos de referencia asociados a miradores, la Iglesia Belén Apóstoles y Profetas Los Pinos, así como espacios de interés local vinculados al paisaje natural. La comunidad se encuentra rodeada por abundante vegetación arbórea y terreno rural.

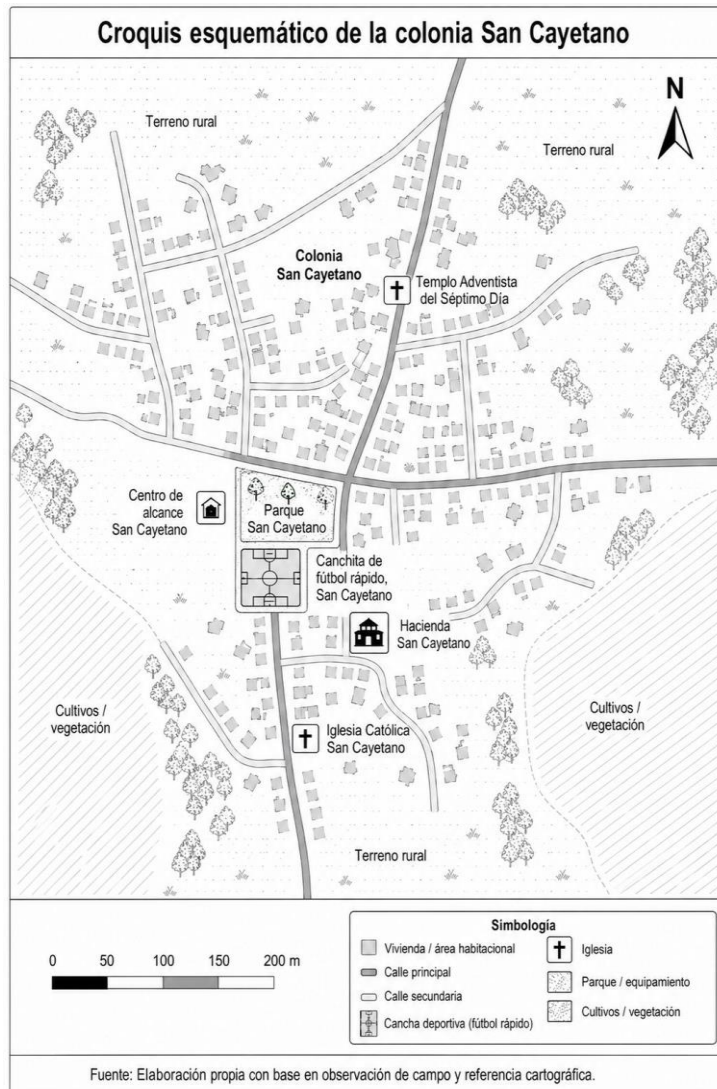


Anexo 13. Croquis esquemático de Comunidad Lago Bello

Fuente: Elaboración propia con base en observación de campo y referencia cartográfica.

Nota descriptiva:

El croquis representa la configuración territorial general de la Comunidad Lago Bello, caracterizada por un patrón de asentamiento rural lineal articulado por la carretera RN 10 y por accesos internos hacia el área habitacional. Se identifican viviendas agrupadas y dispersas, cancha comunitaria, molino a orilla de calle, iglesia católica ubicada al interior de la comunidad y la Estación de Policía San Blas como punto de referencia próximo. El entorno se encuentra conformado por zonas boscosas, vegetación arbórea, cafetales y áreas de cultivo.



Anexo 15. Croquis esquemático de Colonia San Cayetano

Fuente: Elaboración propia con base en observación de campo y referencia cartográfica.

Nota descriptiva:

El croquis muestra la organización espacial de la Colonia San Cayetano, caracterizada por una estructura habitacional más concentrada en comparación con otros asentamientos rurales estudiados. Se identifican calles internas, viviendas agrupadas, Hacienda San Cayetano, Parque San Cayetano, Centro de Alcance San Cayetano, Canchita de fútbol rápido, Iglesia Católica San Cayetano y Templo Adventista del Séptimo Día. Asimismo, se representan áreas de cultivo, vegetación y terreno rural en el entorno inmediato.