

**UNIVERSIDAD DE EL SALVADOR  
FACULTAD DE JURISPRUDENCIA Y CIENCIAS SOCIALES  
ESCUELA DE RELACIONES INTERNACIONALES**



**INTERESES Y ESTRATEGIAS DE LA REPÚBLICA POPULAR CHINA EN  
EL MAR MERIDIONAL Y SUS IMPLICACIONES GEOESTRÁTICAS EN  
LOS ESTADOS RIBEREÑOS: BRUNEI, FILIPINAS, MALASIA Y VIETNAM.  
PERIODO 2014 – 2019**

TRABAJO DE GRADO PARA OBTENER EL TÍTULO DE LICENCIADA EN  
RELACIONES INTERNACIONALES

**PRESENTADO POR:**

NIDIA MARÍA CHIQUILLO SILIÉZAR  
MÓNICA GABRIELA GIRÓN HENRÍQUEZ  
GABRIELA CAROLINA MÁRMOL ROMERO

**DOCENTE ASESOR:**

MAESTRO EFRAÍN JOVEL REYES

CIUDAD UNIVERSITARIA, SAN SALVADOR, DICIEMBRE DE 2019.

**TRIBUNAL CALIFICADOR**

**LICDA. SANTOS DEL CARMEN FLORES UMAÑA  
(PRESIDENTA)**

**LIC. ROBERTO ADOLFO ARÉVALO MENÉNDEZ  
(SECRETARIO)**

**MAESTRO EFRAÍN JOVEL REYES  
(VOCAL)**

**UNIVERSIDAD DE EL SALVADOR**

Msc. Roger Armando Arias Alvarado

**RECTOR**

PhD. Raúl Ernesto Azcúnaga López

**VICERRECTOR ACADEMICO**

Ing. Juan Rosa Quintanilla

**VICERRECTOR ADMINISTRATIVO**

Ing. Francisco Alarcón

**SECRETARIO GENERAL**

Lic. Rafael Humberto Peña Marín

**FISCAL GENERAL**

**FACULTAD DE JURISPRUDENCIA Y CIENCIAS SOCIALES**

Dra. Evelyn Beatriz Farfán Mata

**DECANA**

Dr. Edgardo Herrera Medrano Pacheco

**VICEDECANO**

Licda. Digna Reina Contreras de Cornejo

**SECRETARIO**

M. Fe. Nelson Ernesto Rivera Díaz

**DIRECTOR DE LA ESCUELA DE RELACIONES**

**INTERNACIONALES**

Licda. Diana del Carmen Merino de Sorto

**DIRECTORA GENERAL DE**

**PROCESOS DE GRADUACIÓN**

Lic. Roberto Adolfo Arévalo Menéndez

**COORDINADOR DE PROCESOS DE GRADUACIÓN DE LA**

**ESCUELA DE RELACIONES INTERNACIONALES**

## **Agradecimientos**

Primeramente, agradezco a Dios, quien me ha permitido vivir una gran experiencia académica, así como la oportunidad de lograr avanzar en mis aspiraciones intelectuales, siendo este trabajo de grado el cierre de un ciclo de aprendizaje, no solo intelectual sino también para vida; gracias infinitas a Nidia X. Siliézar, mi madre, quien colocó en sus prioridades mis estudios y bienestar, quien lucha conmigo por un mejor futuro y al igual que yo disfruta este logro.

Agradezco por igual a la Academia, a todo lo que representa la Universidad de El Salvador para el desarrollo de nuestro país y a la Escuela de Relaciones Internacionales con sus maestros de mente brillante, corazón apasionado y su espíritu inquebrantable, que me motivaron constantemente a continuar. Gracias a mis compañeras de grupo con las que comparto la realización de esta investigación: Mónica Girón y Gabriela Mármol, así como a nuestro asesor Efraín Jovel, maestro de gran experiencia y entusiasmo. No puedo dejar de lado a mis compañeros y amigos, con quienes compartí más que la Escuela, salones y horarios, toda una experiencia. Gracias a Abigail, Massiel, Mónica y Sofía por ser digno ejemplo de lealtad y apoyo incondicional.

Finalmente, a mi familia y demás amigos que me han apoyado en momentos de dificultad, comprendiendo lo importante que ha sido este proceso y darme una mano sin dudar, por aconsejarme, acompañarme y preocuparse; principal agradecimiento a mis abuelas, quienes son un motor importante en mi vida.

**Nidia María Chiquillo Siliézar**

## **Agradecimientos**

Doy gracias a Dios por su fidelidad y amor en mí vida. Su compasión, misericordia y bondad nunca se apartaron de mi camino; sin su gracia no habría llegado hasta acá, que sea la gloria y la honra para ti Señor. “Porque todas las cosas proceden de Él, y existen por Él y para Él. ¡A Él sea la gloria por siempre! Amén” Romanos 11:36.

Agradezco a mis padres, hermano y familia por todo el apoyo y amor. Gracias madre y padre por permitirme estudiar una carrera universitaria, por madrugar conmigo y por todos los sacrificios que hicieron por mí; fuimos un equipo y sin ustedes no lo hubiera logrado. Los amo.

A mis queridas amigas Abigail, Massiel, Nidia y Sofía, cada una es parte importante de mi vida y corazón, aprendí mucho de ustedes e hicieron que el paso por la Universidad fuera mucho mejor, gracias por las aventuras y risas, se que Dios las puso en mi camino desde el primer día y que seguirán en él permanentemente.

A Erick Franco, gracias por ser una persona tan especial en mi vida, has sido un gran apoyo en este proceso y me has incentivado a dar lo mejor, estar a tu lado ha sido una motivación, te amo.

Maestro Jovel, gracias por el tiempo y el esfuerzo invertido en esta investigación, deseo que Dios lo bendiga a usted y a su familia.

Finalmente agradezco a mi grupo de trabajo Gabriela y Nidia, a pesar de los obstáculos hemos sabido sobrellevarlo y ha sido muy bueno ser parte de un equipo con ustedes, ahora somos parte de la historia de la otra y las llevaré con cariño en mi memoria.

**Mónica Gabriela Girón Henríquez**

## **Agradecimientos**

Ahora que culmino con mucho esfuerzo uno de mis sueños más anhelados, quiero agradecer a:

Dios por regalarme vida, salud, fortaleza y paciencia en todo el recorrido de mi carrera.

Mi madre Gabriela Romero, mi ejemplo de perseverancia y responsabilidad. Agradezco que me haya impulsado a seguir mis estudios sin nunca negarme su apoyo incondicional. Además, de ser mi inspiración para estudiar, siempre me animó a saber cómo enfrentarme a la vida por mi cuenta. La mujer más valiente y fuerte que conozco.

Mi hermano Miguel Ernesto, quien desde que inicié mis estudios en la Universidad, ha sido la persona que me ha dado su apoyo por completo, animándome a no darme por vencida.

Mi padre Miguel Mármol, agradezco las veces que compartió conmigo su conocimiento cuando le platicaba sobre mi trabajo de investigación y su disposición para apoyarme de cualquier forma posible.

Mis compañeras Mónica Girón y Nidia Chiquillo, agradezco que pensarán en mí para realizar este trabajo de grado. Hubo altos y bajos, sabemos que muchas veces fue difícil, sin duda fue un reto, pero nos mantuvimos fuertes y con mucho orgullo podemos decir juntas: ¡Lo logramos!

**Gabriela Carolina Mármol Romero**

## ÍNDICE

	Pág.
<b>RESUMEN</b> .....	i
<b>LISTA DE ABREVIATURAS</b> .....	ii
<b>INTRODUCCIÓN</b> .....	iii
<b>CAPÍTULO I: ASPECTOS GEOPOLÍTICOS DEL MAR MERIDIONAL QUE INCIDEN EN EL COMIENZO DE LA PROBLEMÁTICA ENTRE LA REPÚBLICA POPULAR CHINA Y LOS ESTADOS RIBEREÑOS</b> .....	1
1. Propiedades geopolíticas del Mar Meridional que inciden en el comienzo de la problemática entre RPC y los Estados ribereños .....	2
1.1 Características del Mar Meridional.....	2
1.1.1 Importancia del Mar Meridional.....	4
1.1.2 Recursos energéticos .....	8
1.1.3 Importancia comercial .....	10
1.2 Importancia Geopolítica del Mar Meridional.....	15
1.2.1 Posición Geoestratégica del Mar Meridional de China.....	15
1.2.2 Implicaciones Geopolíticas del control del Mar Meridional .....	17
1.2.3 Descripción de las relaciones entre la RPC, Brunéi, Filipinas, Malasia y Vietnam.....	18
1.3 Antecedentes de las relaciones entre la RPC y los Estados ribereños de Brunéi, Filipinas, Malasia y Vietnam .....	21
1.3.1 Origen de la problemática surgida en la zona del Mar Meridional.....	23
1.3.2 Contexto en que surge la problemática .....	25

<b>CAPÍTULO II: ESTRATEGIAS IMPLEMENTADAS POR PARTE DE LA RPC PARA EL DOMINIO DEL MAR MERIDIONAL</b> .....	29
2. Aspectos estratégicos implementados por parte de la RPC para el dominio del Mar Meridional.....	30
2.1 Geoestrategia de la RPC sobre el Mar Meridional.....	30
2.1.1 Antecedentes de las políticas geoestratégicas de la RPC .....	31
2.1.2 Descripción de las actuales políticas geoestratégicas de la RPC.....	33
2.1.3 Uso de la disuasión por parte de la RPC .....	35
2.1.4 Las bases militares en las Islas Spratly .....	37
2.2 Recursos militares utilizados por la RPC en la zona del Mar Meridional.....	40
2.2.1 Aparato armamentístico militar de la RPC sobre el Mar Meridional .....	41
2.2.1.1 Ejército Popular de Liberación .....	42
2.2.1.2 Fuerzas navales .....	43
2.2.1.3 Fuerzas Aéreas.....	44
2.3 Motivos que impulsan el interés de la RPC sobre el Mar Meridional .....	45
2.3.1 Poder marítimo de la RPC como herramienta de extensión y control sobre el Mar Meridional .....	46
2.3.2 Política Nacional de Defensa de la RPC implementada sobre el Mar Meridional.....	49
2.3.3 Importancia de un punto estratégico para la defensa nacional.....	52

<b>CAPÍTULO III: IMPLICACIONES DE LOS ESTADOS RIBEREÑOS BRUNEI, FILIPINAS, MALASIA Y VIETNAM ANTE LAS ACCIONES DE LA RPC EN EL MAR MERIDIONAL .....</b>	<b>55</b>
3. Posiciones y repercusiones de los Estados ribereños: Brunéi, Filipinas, Malasia y Vietnam, respecto a las medidas chinas para aumentar su expansionismo en el Mar Meridional, además de los posibles escenarios apoteósicos de la problemática.....	56
3.1 Postura de los Estados ribereños: Brunéi, Filipinas, Malasia y Vietnam ante el expansionismo chino en el Mar Meridional.....	56
3.1.1 Posición ofensiva y defensiva.....	58
3.1.2 Posición de los Estados ribereños antes de la problemática .....	60
3.1.3 Posición de los Estados ribereños del 2014-2019.....	65
3.2 Implicaciones generadas por el expansionismo chino sobre el Mar Meridional en los Estados ribereños .....	68
3.2.1 Brunéi .....	69
3.2.2 Filipinas .....	70
3.2.3 Malasia .....	72
3.2.4 Vietnam .....	74
3.3 Posibles desenlaces de la situación actual en la región del Mar Meridional.....	75
3.3.1 La RPC mantiene un único interés, el de aumentar defensa nacional.....	76
3.3.2 Reacción internacional ante el control de las islas Spratly por parte de la RPC.....	78
3.3.3 Guerra Comercial entre la RPC y E.E.U.U .....	79
<b>CONCLUSIÓN .....</b>	<b>84</b>
<b>FUENTES DE INFORMACIÓN.....</b>	<b>89</b>

<b>ANEXOS</b> .....	97
ANEXO 1	
Gráfica 7: Creciente anual de exportaciones e Importaciones de la RPC.....	98
ANEXO 2	
Gráfica 8: Crecimiento interno bruto de la ASEAN.....	99
ANEXO 3	
Cuadro 1: Evolución de las mayores economías del mundo.....	100
ANEXO 4	
Gráfica 9: Poderío militar de RPC y E.E.U.U.....	100
<b>ÍNDICE DE CUADROS, IMÁGENES, GRÁFICAS Y TABLAS</b> .....	101

## RESUMEN

A partir de la incapacidad de la Corte de la Haya para pronunciarse sobre la delimitación del Mar Meridional entre las partes involucradas en las reclamaciones territoriales entre Filipinas y la República Popular China (RPC), además de la continua construcción de islas artificiales, nace el análisis multidimensional, del trasfondo que resulta en los hechos, del por qué el Mar Meridional es tan importante para la RPC. Las características más importantes del conflicto radican en: ser posible fuente de recursos petrolíferos, posee rutas comerciales vitales para el movimiento de exportaciones e importaciones para toda la región y tiene estrechos, islas y arrecifes posicionados geoestratégicamente. En este contexto, China continental ha tomado ventaja de su filosofía, dirección política y condición económica para lograr objetivos en ámbitos comerciales, militares y expansionistas; siendo así, parte de su estrategia, la construcción de islas sobre las cuales se han designado bases militares sobre áreas rocosas en medio de las conocidas islas Spratly. Dichas bases militares cuentan con alta tecnología por lo que la RPC obtiene mayor control del flujo comercial, margen de acción para la exploración del área en búsqueda de recursos petrolíferos y consigue demostrar su poder militar ante Estados regionales y no regionales, produciendo un tipo de reacción en ellos *ad hoc* a sus propios intereses globales. Regionalmente hay Estados más afectados que otros, como lo son Brunéi, Filipinas, Malasia y Vietnam, ya sea por su mar territorial o bien por sus relaciones comerciales con la RPC, a pesar de tener todos en común una política exterior proteccionista de su soberanía territorial, por lo que nos encontramos que las acciones chinas afectan en variedad de ámbitos a sus vecinos. La región no es capaz de tomar una decisión integral para combatirlo y se apuesta por seguras negociaciones económicas-comerciales que llevarán a mantener el equilibrio de la zona.

## **LISTA DE ABREVIATURAS**

**AIE:** Agencia Internacional de Energía

**ASEAN:** Asociación de Naciones del Sureste Asiático

**BNE:** Buró Nacional de Estadísticas

**CONVEMAR:** Convención de las Naciones Unidas sobre el Derecho del Mar

**CPH:** Corte Permanente de La Haya

**E.E.U.U:** Estados Unidos de América

**EIA:** Administración de Información Energética

**ONU:** Organización de las Naciones Unidas

**PCC:** Partido Comunista de China

**RPC:** República Popular China

**SIPRI:** Instituto Internacional de Estudios para la Paz de Estocolmo

**ZEE:** Zona Económica Exclusiva

## INTRODUCCIÓN

La RPC ha dejado ver su posición expansionista sobre la región Asia-Pacífico durante los últimos cinco años. Sus aspiraciones de control se ven reflejadas a través de la persistencia en el dominio del Mar Meridional debido a que, el tener derechos sobre estas aguas, le permitiría tener mayor predominio de la región y también a un nivel global. Las características geopolíticas de la zona como: la cantidad de recursos energéticos, las reservas pesqueras y ser el corazón de una de las principales rutas de comercio, son aspectos que China<sup>1</sup> toma como valiosos para su propio beneficio. Sin embargo, sus ambiciones interfieren con la soberanía de los países vecinos, los cuales geográficamente poseen derecho sobre los territorios marinos en cuestión. La RPC a pesar de saber que son territorios ajenos, continúa desafiando al derecho internacional, militarizando la zona, sobre todo las islas Spratly, provocando entre los estados ribereños un ambiente de tensión.

A pesar de ser parte de la Convención de las Naciones Unidas sobre el Derecho del Mar y que la sentencia dictaminada por La Haya el 12 de julio de 2016 que dio razón a Filipinas, quien fue la que interpuso tal reclamo ante la Corte Permanente de Arbitraje de las Naciones Unidas en 2013, la RPC rechazó la misma, alegando que esta no tomó en cuenta bases históricas y que es parte de las estrategias estadounidenses, utilizando a Filipinas para bloquear la soberanía sobre el Mar Meridional. Además de reiterar que “se continuarán tomando las medidas necesarias para proteger su soberanía y seguridad, así como para proteger la paz y la estabilidad en el Mar Meridional”<sup>2</sup>, en el 2019, las tensiones han aumentado por parte de la RPC

---

<sup>1</sup> Nota: De ahora en adelante se utilizará también China para hacer referencia a la República Popular China.

<sup>2</sup> Hua Chunying, *¿Conflicto inminente? China se enfada con EEUU y lo acusa de violar su soberanía*, Sputnik,

debido a la construcción de bases militares en las Islas Spratly. Ante ello, es pertinente la posibilidad de investigar los intereses y estrategias de la RPC en el Mar Meridional sumándole sus implicaciones geoestratégicas en los Estados ribereños: Brunéi, Filipinas, Malasia y Vietnam.

Siendo el propósito de la investigación, analizar de manera objetiva las razones que motivan a la RPC a mantener el crecimiento y militarización en las islas artificiales Spratly y Paracelso, como parte de su geoestrategia. También se ocupa de aclarar la situación entre los Estados ribereños, los cuales han demostrado su postura e intereses en defender su territorio.

Para el desarrollo del tema de investigación, se ha tenido en cuenta el espacio geográfico ubicado en el Mar Meridional y aunque la disputa territorial tiene años desarrollándose, sólo se tomaron en consideración acontecimientos desde 2014, por su relación a la generación de alertas en los demás Estados interesados en las actividades dentro de las aguas de Mar Meridional, hasta los acontecimientos del presente año, 2019. Entre los alcances de contenido está, definir el valor y la posición geoestratégica que refleja la apropiación del Mar Meridional, esto mediante la valorización de tensiones políticas y militares, dichas han surgido entre Estados ribereños reconocidos por la comunidad internacional durante un lustro a partir de 2014. Por otro lado, los límites temporales los definen todos aquellos antecedentes al 2014, entre los límites de contenido están el análisis de la Sentencia emitida por La Haya en 2016, solo se hará mención del fallo y las declaraciones de defensa de cada una de las partes involucradas, esto como base jurídica comparativa. Además, no será un tema trascendental, la intromisión de los Estados Unidos de América en la disputa; todo lo anterior solo se menciona como punto de inflexión temporal y circunstancial.

---

[https://mundo.sputniknews.com/america\\_del\\_norte/201803241077310191-eeuu-china-destructor-mar-meridional/](https://mundo.sputniknews.com/america_del_norte/201803241077310191-eeuu-china-destructor-mar-meridional/)

Se considera un tema de investigación relevante para el estudio de las Relaciones Internacionales debido a que las grandes potencias mundiales han apostado sus esfuerzos y avances al descubrimiento y conquista de sus recursos, involucrándose en conflictos alrededor del mundo por la obtención de soberanía sobre porciones de mar. En el último siglo, la región de Asia-Pacífico ha tenido el mayor crecimiento mundial en temas económicos, políticos y militares, causando el interés de los actores internacionales, por lo que la expansión y defensa de territorio para estos Estados es de suma importancia en sus agendas nacionales. El estudio es innovador para la escena internacional debido a los posibles escenarios que se pueden suscitar en la región de Asia – Pacífico, al margen de conocimiento que puede brindar para otros conflictos relacionados a soberanía del mar, y redefinición de estrategias actuales por parte de potencias mundiales.

En cuanto a los objetivos de la investigación, se plantea como objetivo general, definir los intereses de la RPC con base a sus estrategias y consecuencias de estas para los Estados ribereños del Mar Meridional. Para lograrlo, se definen los objetivos específicos: el primero, describir las principales características geopolíticas del Mar Meridional. El segundo, identificar las estrategias que ha utilizado la RPC para el dominio del mar antes mencionado y el tercero, es determinar las implicaciones en los Estados ribereños: Brunéi, Filipinas, Malasia y Vietnam respecto a las acciones militares que ha realizado la RPC en el Mar Meridional.

La hipótesis general plantea que China continental mantiene intereses comerciales expansionistas a nivel global, con estrategias diversas para cada zona continental, para el caso, en el Mar del Sur de China su fin principal es obtener el control del tránsito marítimo, la riqueza de recursos naturales y ventajas en posición geoestratégica; parte de su estrategia radica en la militarización de las islas artificiales Spratly, en el aumento de las prácticas navales y prácticas aéreas en la zona; implicando la inhibición y polarización

de Estados ribereños, tal es el caso de Brunéi, Filipinas, Vietnam y Malasia respecto a los intereses comunes. En complemento de lo expuesto, se encuentran las hipótesis específicas. En primer lugar, las características determinantes del Mar Meridional, relativas a intereses geoestratégicos de la RPC y de los Estados ribereños son el control del tránsito marítimo, riqueza de recursos naturales y la posición geoestratégica de la zona. Segundo, se plantea que la militarización de las islas artificiales Spratly, el aumento de prácticas navales y aéreas en la zona, son estrategias implementadas por la RPC que tienen como finalidad extender el dominio del Mar Meridional. Y como hipótesis específica tres, se contempla que las implicaciones generadas por el expansionismo chino han dividido las posiciones de los Estados ribereños respecto a los intereses de cada uno, logrando así sus intereses a largo plazo.

Como base teórica se aplica una metateoría del Realismo Político, la disuasión. Esta nace a partir de 1960 en un contexto post guerra fría, siendo utilizado el concepto por Thomas Schelling, economista estadounidense que en su trabajo “Arms and Influence”, definiendo que la estrategia militar moderna no radica en las buenas técnicas de combate sino también en la coacción, de la habilidad y asertividad de las partes de disuadir al otro para comportarse como mejor le convenga sin la necesidad de iniciar una guerra, lucha o batalla con armas. A partir de entonces académicos amplían sus estudios en el concepto, por ejemplo, Barry Buzan, Lawrence Freedman y el español Kepa Sodupe. Entre los avances que tiene dicha metateoría existen tres postulados que nos brindan un margen de uso en variedad de situaciones a nivel internacional. Primero, los Estados operan en un sistema internacional anárquico; segundo, la ausencia de una autoridad central es un elemento suficiente en sí mismo para justificar el carácter eminentemente conflictivo de la política internacional, y tercero, la capacidad de un Estado de

infligir daño es un factor para motivar a otros Estados a evitarla e influir sobre el comportamiento de estos.

Se seleccionó dicha metateoría tras el evidente aumento de capacidad militar en las Islas Spratly, como consecuencia de una política exterior expansionista; encajando con el supuesto que “el Estado es el actor más importante del sistema”; y que está en la constante búsqueda del poder. Con la disuasión acorde a la hipótesis, ésta es una manera de persuadir a los Estados vecinos a no involucrarse, más allá de temas relativos a lo económico, en mar territorial internacional. He aquí relacionada, primero la ausencia de una autoridad central y segundo una amenaza que encierra una relación disuasoria. En esta situación, aún no han ocurrido ataques como tal o combate abierto entre los Estados ribereños del Mar Meridional, pero sí una respuesta o posición relativa. Es así, que el método a utilizar en toda la investigación es el deductivo debido a que se comienza desde el análisis de postulados o datos generales ya conocidos para posteriormente aplicarlos a la investigación y comprobar si las hipótesis tienen validez. No obstante, también tiene un nivel explicativo puesto que se pretende comprobar la veracidad de las hipótesis planteadas y a su vez involucrar el análisis, síntesis e interpretación de los resultados obtenidos con la verificación de hipótesis. En cuanto a las técnicas, son el uso de consultas bibliográficas en libros, tesis, la observación y entrevistas. La metodología para la recolección de información ha sido mediante la entrevista a actores clave que reflejan el punto de vista de las partes en disputa. Las unidades de análisis expuestas son: estrategia, expansionismo, posición de Estados ribereños, intereses comerciales y militarización. Estos según hipótesis están fuertemente relacionados, conformando los elementos específicos a estudio, logrando demostrar cualitativa o cuantitativamente en qué medida impacta una unidad a otra. Para el procesamiento de información relativa a esas unidades se realizó, primero un estudio bibliográfico y luego el tratamiento de entrevistas,

las cuales brindan sustento cualitativo. El ciclo investigativo aplicado consta básicamente de tres pasos: recolectar información, categorizar información y seleccionar finalmente fuentes relevantes.

Dicha investigación propone la estructura siguiente, dividida en tres capítulos: el primero describe al Mar Meridional en dos aspectos importantes, con base a su posición geoestratégica, sus recursos energéticos y vital característica comercial; además de describir las disputas territoriales pasadas, de mayor envergadura. El segundo, hace un recuento y comparación de las estrategias implementadas por parte de la RPC para el dominio del Mar Meridional; dándole mayor visibilidad a datos geoestratégicos y políticos, así deducir lo que impulsa a tener un interés fijo sobre dicho mar. El tercero, muestra la relación causal entre las estrategias militares de la RPC y las acciones de los Estados ribereños: Brunéi Filipinas, Vietnam y Malasia, que buscan obtener la soberanía en Islas Spratly, a través de la comparación de un antes y un después en las posiciones y acciones de cada uno de dichos Estados en el periodo entre 2013 y 2018. La información que respalda este capítulo es referente a la posición de dichos Estados ribereños ante las acciones de la RPC.

## **CAPÍTULO I: ASPECTOS GEOPOLÍTICOS DEL MAR MERIDIONAL QUE INCIDEN EN EL COMIENZO DE LA PROBLEMÁTICA ENTRE LA REPÚBLICA POPULAR CHINA Y LOS ESTADOS RIBEREÑOS**

Se presenta un estudio y análisis de los factores históricos, contextuales y características determinantes para la disputa por el uso y administración de los recursos del Mar Meridional, dando especial atención a las acciones de la RPC y las implicaciones que estas han ido representando sobre los cuatro Estados ribereños del Océano Pacífico que han mostrado conflicto de intereses, el Estado de Brunéi Darussalam, la República de Filipinas, la Federación de Malasia y la República Socialista de Vietnam.

El objetivo del capítulo es describir las principales características geopolíticas del Mar Meridional, en contraste a la hipótesis específica de este que ve las características determinantes del Mar Meridional como relativas a intereses geoestratégicos de la RPC y de los Estados ribereños por el control del tránsito marítimo, riqueza de recursos naturales y la posición geoestratégica de la zona.

Se describen las razones que motivan a la RPC para mantener la militarización en las islas artificiales y asegurar su presencia en el Mar Meridional, la geoestrategia y estrategias utilizadas. También se expone la situación de los Estados ribereños, los cuales poseen intereses por defender su territorio.

Se tiene un acercamiento en un primer apartado a las características del Mar Meridional, se describe qué lo hace tan importante, los recursos energéticos con los que cuenta y su importancia comercial. En el segundo apartado se plantea la importancia geopolítica del territorio en disputa, la posición geoestratégica con la que cuenta, las implicaciones geopolíticas de su control y se describirán las relaciones entre la RPC y los Estados ribereños. El tercer apartado aborda los antecedentes de las relaciones entre la RPC y

los Estados ribereños de Brunéi, Filipinas, Malasia y Vietnam, el origen de la problemática surgida en la zona del Mar Meridional y el contexto en que surge la problemática. Finalmente se presenta una conclusión capitular que valida el objetivo y la hipótesis específica.

## **1. Propiedades geopolíticas del Mar Meridional que inciden en el comienzo de la problemática entre RPC y los Estados ribereños**

En los apartados siguientes se desarrollan los aspectos que engloban el primer capítulo. Es por ello que, se inicia explicando las características del Mar Meridional, destacando sus atributos físicos como lo son los recursos energéticos que posee, estrechos y la importancia comercial haciendo énfasis en la balanza comercial tanto de China como los demás Estados circundantes. Posteriormente, sigue la importancia geopolítica de dicho mar, la posición geoestratégica del mismo y cuáles son las razones del porqué este mar es importante y que va más allá de sus recursos energéticos. También se desarrolla las implicaciones geopolíticas y la situación actual de las relaciones entre China, Brunéi, Filipinas, Malasia y Vietnam. En el último apartado, abarca desde los antecedentes de las relaciones entre los Estados implicados, el inicio de la problemática y en qué contexto surge.

### **1.1 Características del Mar Meridional**

El Mar Meridional es para la RPC, en su totalidad, agua de mar territorial y zona de recursos económicos de su Estado. Sin embargo, son ocho los Estados que comparten este mar, haciéndose necesario conocer con detalle las características de éste para determinar su nivel de importancia regional. Entre las características más importantes están: características geográficas, comerciales y recursos energéticos.

Extendiéndose desde Singapur y el estrecho de Malaca en el sudoeste hasta el estrecho de Taiwán en el noreste, “con cientos de pequeñas islas, rocas y

arrecifes, la mayoría ubicados en las cadenas Paracelso y Spratly Island está ubicado el Mar Meridional de China; que cuenta con una temperatura de unos 29 °C durante el verano y en invierno la temperatura variando de 21 a 27 °C, s. con monzones que ejercen gran influencia sobre el mar, pues controlan las corrientes superficiales y los vientos que soplan encima; asimismo, en verano es común que se formen varios tifones”.<sup>3</sup>

Un inmenso mar compartido geográficamente con ocho naciones asiáticas, y con masas de tierra que no son adecuadas para ser habitadas o transitables, con tendencia a tifones y del que se extrae gran cantidad de recurso pesquero y es por ello que la movilización comercial es crucial en la zona. Gran cantidad de pequeñas masas insulares o atolones, que, si bien no son habitables por su condición calurosa, húmeda y rugosas, pero han visto en ellas bases para construcción. Además de la importancia estratégica y política, sus recursos, a pesar de cuestionables son herramientas de discusión y negociación entre Estados ribereños.

De acuerdo con el criterio de la ONU, “los países que forman el sudeste asiático son: Birmania, Brunéi, Camboya, Filipinas, Indonesia, Laos, Malasia, Singapur, Tailandia, Timor Oriental y Vietnam. Todos ellos, excepto Timor Oriental que es país observador junto a Papua Nueva Guinea, forman parte de la organización supranacional Asociación de Naciones del Sudeste Asiático (ASEAN)”.<sup>4</sup>

---

<sup>3</sup> Urzula Skwarek, “Importancia del mar de China Meridional, Modelo de geoestrategia”, Academia.Edu (blog), Madrid: 2012, 26.  
[https://www.academia.edu/6678358/La\\_Importancia\\_Estrategica\\_del\\_Mar\\_de\\_China\\_Meridional](https://www.academia.edu/6678358/La_Importancia_Estrategica_del_Mar_de_China_Meridional)

<sup>4</sup> Gonzalo Escuder, “*El Mar del Sur de China, nodo de la geopolítica regional y mundial del siglo XXI*”, Análisis GESI, n.31 (2018)  
<https://www.seguridadinternacional.es/?q=es/content/el-mar-del-sur-de-china-nodo-de-la-geopolitica-regional-y-mundial-del-siglo->

## Mapa N° 1: Mar Meridional de China

Zona marítima reclamada por la RPC



Fuente: BBC News Mundo, La escalada en la retórica entre China y Estados Unidos por el polémico despliegue de misiles en islas artificiales, <https://www.bbc.com/mundo/noticias-internacional-44341210>

### 1.1.1 Importancia del Mar Meridional

Los países de Brunéi, Filipinas, Malasia y Vietnam tienen en común la gran influencia de China, como hegemonía regional y potencia mundial. La primera característica que le otorga importancia comercial a este mar es el hecho de separar el Asia continental de los Estados archipelágicos. Es la frontera común entre China, Filipinas, Malasia, Brunéi, Indonesia, Singapur, Tailandia y Vietnam; es decir, “baña ocho países en sus 3.500.000 km<sup>2</sup>, frente a los 24 países que rodean los 2.500.000 km<sup>2</sup> del mar mediterráneo”.<sup>5</sup> Entre los estrechos que forman parte de la ruta comercial de la zona están los siguientes:

---

<sup>5</sup> Ibíd

Mapa N° 2: Estrechos del Mar de China Meridional



Fuente: Grupo de Estudio de Seguridad Internacional, Mar del Sur de China, nodo de la geopolítica regional y mundial del siglo XXI, <http://www.seguridadinternacional.es/?q=es/content/el-mar-del-sur-de-china-nodo-de-la-geopol%C3%ADtica-regional-y-mundial-del-siglo-xxi>

**Estrecho de Taiwán:** Este estrecho se encuentra entre la RPC y Taiwán. Su importancia radica en ser un paso natural de todo el tráfico marítimo entre el mar del Sur de China y la Asia oriental<sup>6</sup>. A pesar de las diferencias entre

<sup>6</sup> Asia Oriental según la Organización de las Naciones Unidas es la zona correspondiente a cinco países: China, Mongolia, Corea del Norte, Corea del Sur y Japón, además de dos

China continental y la Republica China, existe la colaboración comercial entre ellos, tanto así que existe un tratado que tiene como objetivo reducir las barreras económicas y comerciales entre ambos. Este es considerado como “consecuencia del Acuerdo Marco de cooperación económica entre China y Taiwán firmado en junio 2010”<sup>7</sup>. Han mantenido un aproximado de 11 negociaciones desde 2004 sobre asuntos relacionados a las mejorías del tránsito de dicho estrecho, en su mayoría en temas comerciales. Geográficamente se identifica como el primero y más cercano a la RPC, por lo que es vital para las exportaciones continentales hacia los demás Estados archipelágicos. No es una relación estable pues constantemente existen roces militares.

**Estrecho de Luzón y canal de Bashi:** *El estrecho tiene aproximadamente 250 km de ancho y contiene una serie de islas agrupadas en dos grupos: las islas Batanes y las islas Babuyan. Es un importante estrecho marino localizado en el Pacífico occidental que conecta el mar de Filipinas con el mar de China Meridional, entre las islas de Taiwán al norte y Luzón, al sur, en las islas Filipinas. El estrecho se divide en una serie de pequeños canales: el canal de Babuyan, separa la isla de Luzón de las islas Babuyan, canal Balintang, separa las islas Babuyan de las islas Batanes y Bashi que separa Taiwán de Batanaes. Además de su importancia como paso natural para el tráfico marítimo, tiene el valor de ser un nudo de comunicación entre los dos países que separa. Así, existen multitud de cables submarinos que comunican ambas islas, mediante teléfono e internet. Además de su importancia como paso natural para el tráfico marítimo, tiene el valor de ser un nudo de comunicación entre los dos países que separa. Así, existen*

---

dependencias, Hong Kong y Macao, y un país no reconocido, República de China, más conocido como Taiwán.

<sup>7</sup> Isabel Rodríguez Aranda, “Los desafíos a la reunión de China Taiwán: la Ley Antisecesión 2005 y el Acuerdo Marco de Cooperación Económica 2010”, *Revista Brasileña de Política Internacional*, vol 54 n.1 (2011), [https://www.scielo.br/scielo.php?script=sci\\_arttext&pid=S0034-73292011000100007](https://www.scielo.br/scielo.php?script=sci_arttext&pid=S0034-73292011000100007)

*multitud de cables submarinos que comunican ambas islas, mediante teléfono e internet.*<sup>8</sup> Básicamente la conexión de Filipinas con China continental, conocido en inglés como Luzon strait. Cabe mencionar que estos dos países separados por el estrecho han tenido disputas sobre la explotación de sus aguas, especialmente por la pesca en ellas, y en las que han participado también Vietnam.

**Estrecho de Mindoro y de Balabac:** “Ambos separan los mares del Sur de China y el de Sulú, Filipinas y a Filipinas de Malasia y Brunéi. Ambos con puntos estrechos mínimos de 50 km, esto debido a la existencia de arrecifes y numerosas pequeñas islas. En ellos no ha habido situaciones de tensión desde la II Guerra Mundial.”<sup>9</sup> Son complementarios en la navegación por lo largo de Filipinas, al este y oeste de la isla de Palawan. Por sí solo, posee la ventaja de ser una alternativa para grandes embarcaciones que se dirigen del Mar Índico al Pacífico. Es un área que requiere de cuidado por los arrecifes, pero tiene la cualidad de ser único y pacífico.

**Estrecho de Karimata:** “Este estrecho conecta el Mar de Sur de China con el mar de Java, Indonesia y está localizado entre las islas de Sumatra y Borneo, y ambos lados son territorio malayo.”<sup>10</sup> Es este estrecho la conexión marítima con el Mar de China Meridional. Por la cantidad de recursos naturales de la zona al igual que el estrecho de Mindoro requieren de cuidados ambientales, para Indonesia es un área protegida más no se tiene registro de actividades para proteger la zona.

**Estrecho de Malaca, Singapur y Johor:** “El estrecho de Malaca es la línea de vida, la base de la economía de Singapur. La realidad es que este país es fuertemente dependiente del transporte marítimo, es por eso que el

---

<sup>8</sup> María Eugenia Martínez Matías, “Marítimos de Asia”, Wordpress, acceso el 20 de junio de 2019, <https://vallechubut.files.wordpress.com/2011/08/asia-transportes-marc3adtimos.pdf>

<sup>9</sup> Gonzalo Escuder, “El Mar del Sur de China, nodo de la geopolítica regional y mundial del siglo XXI”

<sup>10</sup> *Ibíd.*

desarrollo de la economía de Singapur está y estará estrechamente relacionada con su comercio marítimo.”<sup>11</sup> Este es un estrecho que conecta el este de Indonesia con la parte este de Malasia. En general se puede determinar que existe una cadena logística de importación y exportaciones que viven del comercio transoceánico, el traslado de mercancías es vital para estas todas las economías de Asia Oriental. Además, Además, se deja ver la gran responsabilidad ambiental de la zona por poseer gran cantidad de arrecifes.

### **1.1.1 Recursos energéticos**

Los recursos energéticos son la materia prima para producir energía, el petróleo, el carbón mineral y el gas natural son recursos no renovables, combustibles fósiles. Dichos recursos ocupan un espacio vital en el consumo humano, con un crecimiento por año del 24%. Es así como, para 2018, Faith Birol, directos de la Agencia Internacional de Energía (AIE), afirmó que la geopolítica ha vuelto a la energía<sup>12</sup>. Esto debido a una reconfiguración en el orden hegemónico a causa de luchas por el petróleo, puesto que es un recurso no renovable, pero de gran importancia para todo el planeta. La pregunta ahora de los Estados es cómo lograr acaparar esos recursos. Se debe estimar en qué zonas puede haber petróleo y sus derivados, luego realizar investigaciones de campo. Es así como se llega al estudio del Mar Meridional, este aparentemente posee capacidad productiva, según estimaciones por diversas instituciones internacionales, más no se cuenta

---

<sup>11</sup> Marta Forcadell, “La nueva piratería en las diferentes costas del Tercer Mundo y su incidencia en el Comercio Marítimo Internacional” (Tesis, Universidad Politécnica de Catalunya, 2009), 68.

<https://upcommons.upc.edu/bitstream/handle/2099.1/7017/Microsoft%20Word%20-%20P.D.F.%20Def.pdf>

<sup>12</sup> José Pardo de Santayana, “Geoestrategia y panorama energético global. Análisis Geoestrategia y panorama energético”, Instituto Español de Estudios Estratégicos, n. 35/2018 (2018): 3, [http://www.ieee.es/Galerias/fichero/docs\\_analisis/2018/DIEEEA35-2018GeopEnergiaPardo.pdf](http://www.ieee.es/Galerias/fichero/docs_analisis/2018/DIEEEA35-2018GeopEnergiaPardo.pdf)

con datos exactos a causa de la dificultad en la exploración de la zona, política y geográfica.

La Administración de Información Energética (EIA), organismo de estadística y de análisis del Departamento de Energía de los Estados Unidos, “recoge, analiza y difunde información independiente e imparcial de energía para promover la formulación de políticas racionales, mercados eficientes, y la comprensión pública de la energía y su interacción con la economía y el medio ambiente.”<sup>13</sup> La EIA estima que por la cantidad de zonas costeras asiáticas que contienen petróleo, existe una gran probabilidad de encontrar en el Mar Meridional, “entre 70 y 160 billones de barriles de petróleo y aceite, en su mayoría en el estrecho de Okinawa.”<sup>14</sup> Así pues, para consumidores de energía, como el caso de China del cual “se estima un aumento de la demanda a mitad del siglo al menos de un 50%”<sup>15</sup>, consumiendo más de lo que produce en petróleo, carbón y gas; buscar proveedores para solventar el gasto nacional será prioritario cada año.

En cuanto a China, respecto al petróleo, se tiene que, primero, la producción de crudo se expandió a una velocidad más lenta en los primeros dos meses del 2019, mientras que la de gas natural registró un aumento más rápido, de acuerdo con datos oficiales del Buró Nacional de Estadísticas (BNE). Además, “la producción de petróleo crudo aumentó un 0,5 por ciento interanual, hasta situarse en 30,69 millones de toneladas en los primeros dos meses, informó el BNE.”<sup>16</sup> Por lo que “para el 16 de marzo 2019 las importaciones de crudo aumentaron un 5,1% interanual en enero, hasta los

---

<sup>13</sup> EIA: Us Energy Information Administrator International: East China Sea 2017”. EIA, Reporte 2014: 1., acceso el 18 de junio de 2019, <https://www.eia.gov/beta/international/regions-topics.php?RegionTopicID=ECS>

<sup>14</sup> *Ibíd.*

<sup>15</sup> Consejo Mundial de Energía, “Recursos energéticos globales. Encuesta 2013”, n. 23 (2013): 7, <https://www.worldenergy.org/assets/images/imported/2014/04/Traduccion-Estudio-Recursos-Energeticos1.pdf>

<sup>16</sup> *Ibíd.*

42,6 millones de toneladas, y un 21,6% en febrero, cuando llegaron a 39,23 millones de toneladas.”<sup>17</sup> También, los datos del BNE también mostraron que la producción de gas natural del país se expandió más rápidamente durante el período enero-febrero, en el que aumentó un 9,2%, hasta totalizar 28.680 millones de metros cúbicos.

Las importaciones de “gas natural fueron de 9,81 millones de toneladas en enero y de 7,57 millones de toneladas en febrero, aumentos del 26,8 y el 9%, respectivamente.”<sup>18</sup> Los datos mencionados permiten destacar la importancia que el petróleo y su explotación tiene para la RPC, el crecimiento económico que esta actividad representa para el Estado, según el interés nacional debe ser mantenido durante los próximos años. Como contra parte, la mayoría de las importaciones hacia los demás Estados ribereños, Filipinas, Japón, Malasia, Singapur, Tailandia y Taiwán proceden de Oriente Medio, eso representa más del 50% de sus importaciones. Siendo así, Vietnam y Brunéi los países exportadores de petróleo, entre los países regionales. Todos estos aspectos hacen prever que se mantengan las tensiones territoriales entre los países que reclaman derechos sobre las islas Spratly y Paracelso y aspiran a aumentar su influencia en la zona.

### **1.1.2 Importancia comercial**

Cada Estado ribereño posee ventajas comparativas, y tienen características particulares que le hacen importantes al momento de negociar sus productos, es así como cada uno estará interesado en la producción y exportación de sus materias. Como marco de referencia para evaluar la situación comercial del Mar Meridional, es imprescindible entender las economías de los Estados que comparten dicho mar. Es por ello, que los

---

<sup>17</sup> Xinhua español, “Producción de petróleo crudo y gas natural de China crecen en primeros dos meses”, News Xinhuanet, (16 de marzo de 2019), acceso el 10 de julio de 2019, [http://spanish.xinhuanet.com/201903/16/c\\_137900293.htm](http://spanish.xinhuanet.com/201903/16/c_137900293.htm)

<sup>18</sup> Ibíd.

miembros actuales de la ASEAN, encajan en el análisis. “Los miembros de dicha organización son: Malasia, Indonesia, Brunéi, Vietnam, Camboya, Laos, Birmania, Singapur, Tailandia y Filipinas”<sup>19</sup>, que desde 1967 mantienen el objetivo de acrecentar los niveles económicos de la región.

Tomando en cuenta el devenir de esta organización se puede deducir que, los temas de mayor interés en la zona son la producción, exportación y actividades acuícolas con las especies marinas del mar Meridional, posibles aprovechamientos de extracción de petróleo con sus derivados y el aprovechamiento o mejoras en rutas comerciales añadiendo que, por el aumento poblacional, existen mejorías tecnológicas que ayudan al desarrollo económico estimando un crecimiento comercial prometedor. Primeramente, los recursos pesqueros de la zona son altamente explotados por las costumbres alimentarias de la región, claros ejemplos son China como mayor productor global de pescado comestible y en segundo lugar Indonesia, octavo Vietnam, décimo Filipinas, onceavo Malasia y décimo séptimo Myanmar. Se sabe que “entre 1961 y 2016, el aumento anual del consumo mundial de pescado comestible 3,2% superó al crecimiento de la población 1,6%”<sup>20</sup>, validando las afirmaciones que la producción pesquera aumenta en mayor cantidad que la producción vacuna.

Dicho mar asiático es zona de paso entre Asia Central y Oriental, convirtiéndose en lugar de tránsito para el comercio marítimo que pretende mantener un tráfico fluido, especialmente en sus estrechos, se convierta en una prioridad para mantener la estabilidad del área y evitar que la seguridad del resto del mundo sea afectada. Entre los intereses comerciales sobre el Mar Meridional, están promover con los líderes de la ASEAN, un tratado de libre comercio con el objetivo de agrupar a 16 Estados de la región Asia-

---

<sup>19</sup> “Association of Southeast Asian Nations: About ASEAN”, ASEAN, acceso el 9 de julio de 2019, <https://asean.org/asean/about-asean/>

<sup>20</sup> FAO, *El estado mundial de la pesca y la acuicultura 2018, Cumplir los objetivos de desarrollo sostenible*, (Roma,2018), 2, <http://www.fao.org/3/I9540ES/i9540es.pdf>

Pacífico en 2019. Las principales exportaciones de China son: “equipamiento eléctrico, maquinaria, computadoras, plásticos, aparatos médicos, combustibles minerales y vehículos; mientras que las importaciones incluyeron a equipamiento eléctrico, combustibles minerales, maquinaria y computadores. Los principales socios de exportación de Taiwán en 2016 fueron China, Hong Kong, Estados Unidos, la Unión Europea y Japón”.<sup>21</sup>

En el caso de Brunéi, “exporta gas de petróleo, petróleo crudo, alcoholes acíclicos, partes de aviones y ácidos grasos industriales, aceites y alcoholes. Los principales destinos de las exportaciones de Brunéi, de mayor a menor son Japón con \$1,68 millones, Corea del Sur, Tailandia y la India.”<sup>22</sup> Brunéi, como pocos Estados de la zona exportan derivados del petróleo, conservando su espacio en las importaciones de los Estados vecinos.

Las principales exportaciones registradas de Filipinas, son “circuitos integrados con un total de \$32,2 millones”, estos mejor conocidos como microchips y componentes de la máquina de oficina con \$10 millones, además de computadores. Entre sus principales destinos de exportaciones destacan China continental con \$20 millones, Hong Kong, Japón y Alemania”.<sup>23</sup> En su mayoría las exportaciones son de consumo y de bienes medios, porque lo que mantendrá una buena demanda si se mantiene. Filipinas ha aumentado su inversión y ha mantenido buenos porcentajes en lo comercial ya por 4 años, colocándose al nivel de sus vecinos.

Por otro lado, Malasia “exporta circuitos integrados con \$55,7 millones, refinado de petróleo \$18 millones, componentes de la máquina de oficina

---

<sup>21</sup> “Cifras del comercio exterior en Taiwán”, Banco Santander, S.A, acceso el 7 de Julio de 2019, <https://es.portal.santandertrade.com/analizar-mercados/taiwan/cifras-comercio-exterior>

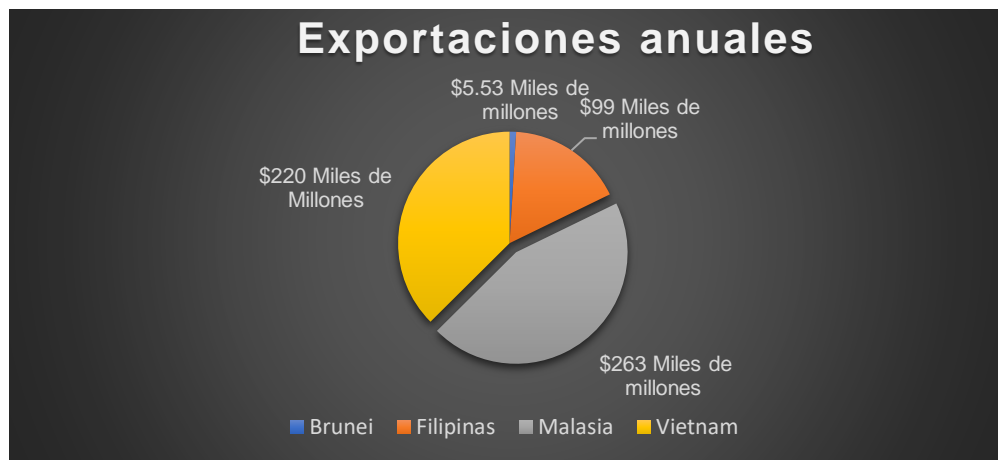
<sup>22</sup> The Observatory of Economic Complexity: Visualizaciones Brunéi, Exportaciones, importaciones y comercio”, OEC , acceso el 7 de julio de 2019, <https://oec.world/es/profile/country/brn/>

<sup>23</sup> The Observatory of Economic Complexity: Visualizaciones Filipinas, Exportaciones, importaciones y comercio”, OEC , acceso el 7 de julio de 2019, <https://atlas.media.mit.edu/es/profile/country/phl/>

\$11,1 millones, gas de petróleo \$10,1 millones y aceite de palma \$9,9 millones. Los principales destinos de las exportaciones de Malasia son China con \$42,5 miles de millones, Singapur \$35,7 millones, los Estados Unidos \$33,1 millones, Japón \$17,8 millones y Hong Kong con \$13,6 millones.”<sup>24</sup> Malasia muestra tener variedad de productos y de gran demandados por países industrializados, como lo es el aceite de palma utilizado en casi todos los productos comestibles terminados y productos de belleza.

**Gráfica N° 1: Exportaciones anuales de Estados ribereños**

Malasia tiene la ventaja en exportaciones después de China, es una ventaja comparativa por exporta petróleo



Fuente: Elaboración propia basado en datos de The Observatory of Economic Complexity, “China, Brunéi, Filipinas, Malasia y Vietnam”, OEC, (mayo 2019), <https://oec.world/es/profile/country/chn/>

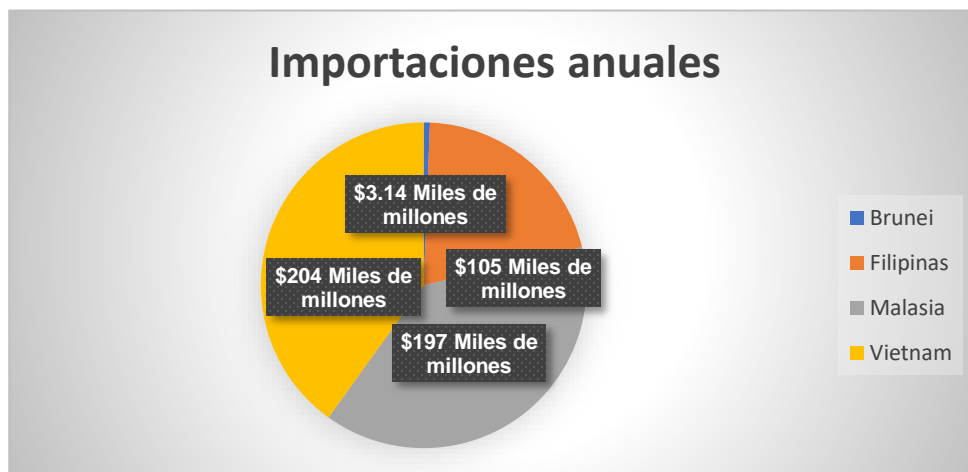
Para Vietnam las exportaciones de “equipos de radiodifusión con \$30,7 millones, teléfonos y circuitos integrados, además de textil y calzado de

<sup>24</sup> “The Observatory of Economic Complexity: Visualizaciones Malasia, Exportaciones, importaciones y comercio”, OEC, acceso el 7 de julio de 2019, <https://oec.world/es/profile/country/mys/>

cuero, son los más importantes. Sus principales importaciones son circuitos integrados con \$15,6 millones, refinado de petróleo, piezas eléctricas, y luz de goma y tejido de punto. Los principales destinos de las exportaciones de Vietnam son los Estados Unidos con \$46,2 millones, China con \$39,9 millones, Japón con \$18,1 millones, Corea del Sur con \$16,1 millones y Alemania con \$10,9 millones.”<sup>25</sup> Vietnam es por mucho el complemento de varios Estados ribereños pues importa lo que los demás exportan en gran cantidad. También es la economía que exporta aún, material autóctono.

**Gráfica N° 2: Importaciones anuales de los Estados ribereños**

Las importaciones y exportaciones son relativas a sus espacios geográficos también dependen de los productos en cuestión



Fuente: Elaboración propia basado en datos de The Observatory of Economic Complexity, “China, Brunéi, Filipinas, Malasia y Vietnam”, OEC, (mayo 2019), <https://oec.world/es/profile/country/chn/>

<sup>25</sup> “The Observatory of Economic Complexity: Visualizaciones Vietnam, Exportaciones, importaciones y comercio”, OEC, acceso el 7 de julio de 2019, <https://oec.world/es/profile/country/vnm/>

Acorde a esto se puede mostrar, tanto en la gráfica 1 y 2 que todos los Estados ribereños tienen un alto potencial económico que como región se podría potenciar, siempre y cuando las oportunidades sean para toda la región, potenciando los esfuerzos a causa de los conflictos no armados, entre China y demás países de la ASEAN. Cabe recalcar el caso de Malasia que es el único Estado en exportar petróleo y derivados, mientras que el gigante continental, requiere de nuevos métodos energéticos y en sus importaciones está el crudo de petróleo al igual que Vietnam. También hacer ver que todos los Estados ribereños exportan al gigante de Asia, seguido por E.E.U.U y un tercer puesto lo tiene Japón.

## **1.2 Importancia Geopolítica del Mar Meridional**

En las aguas del Mar Meridional, conocido también como el Mar de China se encuentran aspectos de suma importancia que lo convierten en una zona codiciada para varios países pues conocen la implicación que conllevaría ser dueño de éste. A continuación, se describe algunos de estos elementos, comenzando por su tamaño, como se ha mencionado con anterioridad, sus 3,5 millones de kilómetros cuadrados, que forman parte de los límites de ocho países. Es decir que su extensión geográfica involucra a países con sus zonas económicas exclusivas. La extensión también indica un factor de mayor dominio por lo que se está hablando de una gran cantidad de territorio en el que el comercio, traslado de cargas y el intercambio de productos son las actividades más comunes.

### **1.2.1 Posición Geoestratégica del Mar Meridional**

Un primer elemento, radica en las ventajas de seguridad marítima que proporciona la ubicación del este mar, debido a que, en los posibles ataques de países enemigos, los ataques marítimos son considerados más fáciles de prevenir a diferencia de los terrestres. Poseer el control de toda esta zona,

convertiría al propietario en un oponente casi imposible de atacar por esa vía.

Por otra parte, el segundo elemento concierne a los estrechos. Ya se han descrito cuáles son y las características de los estrechos que forman parte de la ruta comercial. Geoestratégicamente, los estrechos tienen un valor incuestionable puesto que son caminos de navegación que se utilizan para transportar mercancías a nivel mundial y eso añade su importancia económica. Dicho esto, se estima que “el Mar Meridional posee una de las rutas marítimas más significativas del comercio mundial, ya que sus aguas dan acceso al Estrecho de Malaca que conecta el Mar de China Meridional con el Océano Índico. De este modo, gracias al mencionado estrecho se consigue la confluencia del mayor núcleo de población mundial al entrelazar el subcontinente indio y Asia-Pacífico”.<sup>26</sup> Es decir que debido a la cantidad de comercio que cruza por esta área, todos los Estados cercanos logran proveerse de materias primas y toda clase de productos. La ubicación de los estrechos no solo permite una ruta comercial amplia, sino que también es vital para los países cercanos.

El tercer elemento va aunado al anterior, tiene que ver con lo económico. Precisamente este aspecto es lo que multiplica el valor estratégico del mar en cuestión. En líneas anteriores se ha dejado claro que en el mar meridional está la ruta comercial más importante del mundo, por un lado “Corea del Sur obtiene el 65% del petróleo que importa del mundo, Japón y Taiwán obtienen el 60% y China el 80% del total de su abastecimiento. De allí que el control del territorio que atraviesan estas vías sea considerado de interés nacional

---

<sup>26</sup> Luis M. Lalinde. “China y la importancia geopolítica de dominar el mar circundante” (VIII Simposio electrónico Internacional sobre política china, Marzo 01-27 de 2017). [http://www.asiared.com/es/downloads2/17\\_3-s\\_lalinde-2.pdf](http://www.asiared.com/es/downloads2/17_3-s_lalinde-2.pdf)

para el gobierno chino y que su reclamo se extienda al 90% del territorio marítimo.”<sup>27</sup>

En este sentido, resultan obvias las razones económicas por las que tiene importancia el dominio de este mar; sin embargo, no hay que dejar de lado que las reservas de recursos que subyacen de estas aguas también se vinculan a la economía de los países. Sobre todo, para China, una potencia que necesita de estas riquezas naturales tanto para su abastecimiento propio como para el desarrollo de tecnologías. “Los principales recursos de la zona son los hidrocarburos y las reservas pesqueras, que proveen de alimento a poblaciones de la región. En cuanto a los recursos energéticos, se estima que las aguas del Mar de China Meridional contienen 7 mil millones de barriles en reservas de petróleo y un estimado de 900 billones de pies cúbicos de gas natural.”<sup>28</sup>

Por lo tanto, la importancia de estas aguas no es lo que se pone en duda en la actualidad, sino más bien quién tiene más derecho de reclamarlas como propias para tener control sobre toda la región. En este punto es donde entran las potencias como la que forma protagonista en esta investigación, que es China, y los Estados ribereños que también forman parte de la problemática.

### **1.2.2 Implicaciones Geopolíticas del control del Mar Meridional**

Las implicaciones geopolíticas están relacionadas a las decisiones que toma China sobre el Mar Meridional y cómo las percibe sus vecinos: Brunéi, Filipinas, Malasia y Vietnam. China es una potencia con ambiciones bien establecidas. Desea el dominio de la ruta comercial más importante a nivel mundial, a su vez trazar una línea de defensa a lo largo de su costa y

---

<sup>27</sup> Florencia Rubiolo. “El Conflicto del Mar de China Meridional en clave geopolítica”, Voces en el Fénix, acceso el 9 de julio de 2019,

[http://www.vocesenelfenix.com/sites/default/files/pdf/6\\_21.pdf](http://www.vocesenelfenix.com/sites/default/files/pdf/6_21.pdf)

<sup>28</sup> *Ibíd.*

asegurar los recursos energéticos que son indispensables en su economía. Esta lista de aspiraciones sobrepasa el respeto a las aguas territoriales de sus vecinos, desde que China desconoció el fallo de la Corte Permanente de La Haya (CPH) en 2016, fue un claro indicador que sus pretensiones no se detendrían, por el contrario, ha continuado fortaleciendo sus fuerzas de guardacostas, militarizando islas artificiales e incluso mantienen viva la famosa línea de los nueve puntos y que aún hoy se constituye en el límite territorial que reivindica el gobierno chino. Para la potencia asiática, toda la extensión del Mar Meridional es equivalente a una extensión de su territorio con la variante que no se trata de tierra, si no de agua.

Algo importante que hay que resaltar, es que para China, siendo la potencia que es, le puede resultar difícil entender mandatos o sentencias que le obliguen a renunciar a su fuente de abastecimiento y ganancias. La sensación de “ahogo” para un país como China puede ser desesperante, por lo que la opción más práctica es ignorar y mantener sus acciones de seguridad. Prueba de esto es la creación de islas en el archipiélago Spratly en conjunto del despliegue de equipos militares en las bases de dichas islas y también la creación de misiles antibuques y antiaéreos.

Para el gigante de Asia se trata de no perder dominio, pero para los demás Estados significa una amenaza a sus territorios, la incertidumbre aumenta, así como la tensión. Pero no solo se trata de acciones que implican lo militar, ya que también involucra cuestiones comerciales. Por ejemplo, en mayo de 2014 fábricas, empresas y plantas industriales chinas fueron atacadas en Vietnam, luego de que la RPC colocara una plataforma petrolera en aguas en disputa.

Los países limítrofes tienen claro que el poder militar de la RPC es por mucho superior que prefieren no arriesgarse a encender un conflicto. Sin embargo, en las islas Spratly se construyeron ya cuatro aeropuertos, un puerto y varias estaciones navales. No resulta fácil ofrecer cifras exactas,

pero, aproximadamente, “Filipinas ocupa entre siete y ocho de las principales islas del archipiélago; Taiwán controla la isla de Itu Ala; Vietnam tiene la mayoría de 21 a 25, mientras China ejerce el control sobre 6-8 y Malasia sobre tres”.<sup>29</sup>

### **1.2.3 Descripción de las relaciones entre la RPC, Brunéi, Filipinas, Malasia y Vietnam**

El conflicto del Mar Meridional, como es conocido no es reciente, lleva años desarrollándose y sin duda ha habido momentos cruciales unos más que otros. Estos enfrentamientos por parte de los países, ha generado roces entre las relaciones ya tensas. Por lo tanto, es menester conocer la situación actual de cada país respecto a sus relaciones.

Empezando por Brunéi, “ubicado en el sudeste asiático en la costa noroeste de la isla de Borneo, limita con el sur, este y oeste por el estado malayo de Sarawak. La costa orientada hacia el norte se extiende por aproximadamente 160 km, 100 millas a lo largo del Mar del Sur de China, incluyendo La bahía de Brunéi.”<sup>30</sup> En términos generales, este país ejerce su actividad diplomática regional, en el seno de ASEAN. Cabe destacar las funciones asumidas en calidad de coordinador para las relaciones ASEAN-UE y la celebración en el mismo Estado, sobre la reunión Ministerial ASEAN-UE, en abril de 2012. Bandar Seri Begawan ocupó la presidencia ASEAN en 2013 y después entró a formar parte de la Comunidad Económica ASEAN en 2003. Y en cuanto a China, Brunéi tiene un papel positivo en el correcto manejo de la cuestión del Mar Meridional y además de tener un papel importante en el refuerzo de las relaciones entre la RPC y la ASEAN. Dicho sea de paso, es el

---

<sup>29</sup> Xulio Ríos. “Las crisis en los mares de China: implicaciones geopolíticas y en materia de seguridad”, DIALNET 2013, acceso el 12 de julio 2019: 145, <https://dialnet.unirioja.es/descarga/articulo/4184261.pdf>

<sup>30</sup> J. Ashley Roach. “Malasia y Brunei: Un análisis de sus Reclamaciones en el Mar del Sur de China”, *CNA Analysis & Solutions*, (agosto 2014), 35, [https://www.cna.org/CNA\\_files/PDF/IOP-2014-U-008434.pdf](https://www.cna.org/CNA_files/PDF/IOP-2014-U-008434.pdf)

único país que no mantiene disputas sobre la soberanía de los islotes y por las aguas adyacentes.

Por otro lado, Filipinas es el segundo país que tiene relevancia en esta investigación, se sitúa en el Cinturón o Anillo de Fuego del Pacífico, que reposa sobre varias placas tectónicas en permanente fricción y es, por tanto, la zona de mayor intensidad sísmica y volcánica del planeta. En lo referente a las relaciones con la RPC, están cobrando relevancia especialmente en el ámbito económico, aunque tienen un pasado oscurecido por contiendas territoriales en el Mar Meridional. En 2019 la administración Duterte (presidente de Filipinas) ha iniciado y está desarrollando un claro acercamiento a la RPC que se traduce en una intensa actividad inversora de Pekín a Manila en distintos sectores estratégicos.

La tercera nación en la problemática es Malasia, “se encuentra situada en el Sudeste asiático, justo sobre el Ecuador, entre Indonesia, Tailandia, Filipinas y Singapur. Consta de dos territorios divididos por el Mar Meridional: Malasia peninsular (que supone un 40% del territorio y concentra el 80% de la población) y Malasia insular, formada por los estados de Sabah y Sarawak”<sup>31</sup>, que ocupan el norte de la isla de Borneo (isla que Malasia comparte con Brunéi e Indonesia). Anteriormente, Malasia mantenía tradicionalmente buenas relaciones bilaterales con la RPC. Tras el ascenso al poder del primer ministro Mahatir en 2018 se suspendieron varios megaproyectos concedidos a empresas chinas para la construcción de infraestructura ferroviaria y de gas, al considerar que suponían un endeudamiento excesivo.

Finalmente, Vietnam es el cuarto país involucrado en la temática. Ocupa la parte más oriental de la península de Indochina, una accidentada y alargada franja montañosa con multitud de llanuras costeras y deltas. El país tiene la

---

<sup>31</sup> “Oficinas de Información Diplomática: Ficha País, Malasia” , febrero de 2019, [http://www.exteriores.gob.es/Documents/FichasPais/MALASIA\\_FICHA%20PAIS.pdf](http://www.exteriores.gob.es/Documents/FichasPais/MALASIA_FICHA%20PAIS.pdf)

forma de la letra S. Este país especialmente es con el que la RPC se ha visto enfrentada. Algunos de las provocaciones que se destacan son los de los años de 1974 en las islas Spratly, en 1988 la disputa entre ambos países y en 1995 la controversia ante la construcción por parte de China en Mischief Reef.

*Ambas naciones tienen una larga relación de más de 2000 años –muy desigual por el tamaño de uno y otro- con muchos altibajos y enfrentamientos, en la que Vietnam fue colonia de China durante casi diez siglos. En la actualidad la relación es muy compleja y viene marcada por varios elementos como la cercanía cultural, la afinidad ideológica de los partidos comunistas gobernantes, la dependencia económica (casi un tercio de las importaciones vietnamitas provienen de China) y las fricciones territoriales.*<sup>32</sup> Además, Vietnam es un país que se caracteriza por no menguar ante potencias, solo basta recordar cuando se enfrentó a Francia, a Estados Unidos y a China sin un resultado claro para ninguna de las partes, por lo que se puede llegar a predecir que las relaciones entre estos países se mantendrán tensas por un tiempo indeterminado.

### **1.3 Antecedentes de las relaciones entre la RPC y los Estados ribereños de Brunéi, Filipinas, Malasia y Vietnam**

El espacio marítimo siempre ha sido de vital importancia a lo largo de la historia, las grandes potencias mundiales apostaron sus esfuerzos y avances al descubrimiento y conquista de sus recursos, lo que también ha causado una gran cantidad de conflictos entre Estados alrededor del mundo por la obtención de soberanía sobre porciones de mar.

---

<sup>32</sup> “Oficinas de Información Diplomática: Ficha País, Vietnam República Socialista de Vietnam”, marzo de 2019, [http://www.exteriores.gob.es/documents/fichaspais/vietnam\\_ficha%20pais.pdf](http://www.exteriores.gob.es/documents/fichaspais/vietnam_ficha%20pais.pdf)

La independencia de los Estados ribereños: Brunéi en 1984, Filipinas en 1998, Malasia en 1963 y Vietnam en 1945, provocó que estos nuevos Estados ganaran su derecho a poseer una zona económica exclusiva (ZEE), misma en la que la RPC históricamente ha considerado tener absoluta potestad. Por lo que creó la controversial línea de los nueve puntos o los nueve guiones, la cual se puede definir como una línea trazada en forma de U que engloba el espacio marino de los países vecinos de la RPC sobre el Mar Meridional.

Entre los Estados implicados se han registrado diversos momentos de hostilidad, entre los cuales están: “los enfrentamientos entre las fuerzas chinas y las de Vietnam del Sur en las islas Paracelso en 1974, la disputa entre China y Vietnam en 1988 y la controversia que surgió en 1995 ante la construcción de infraestructura militar por parte del gobierno chino en Mischief Reef. Este arrecife se encuentra ubicado dentro de las 200 millas náuticas de Filipinas, y es reclamado por este último desde 1962. En todos los casos, la RPC logró reivindicar su control sobre los territorios disputados”<sup>33</sup>

Para 2009, Malasia y Vietnam protestaban ante la ONU por los límites de la plataforma continental, lo cual fue contestado por la RPC con un documento en el que expresaba su total soberanía histórica sobre las aguas del Mar Meridional, presentando la delimitación elaborada bajo los registros históricos que ya existían de los 9 trazos o los 9 puntos, “China ha afirmado que tiene indiscutible soberanía sobre los archipiélagos de las Spratly y Paracelso así como sobre sus aguas adyacentes y que mantiene derechos de soberanía y jurisdicción sobre las aguas circundantes tal y como se refleja en la llamada

---

<sup>33</sup> Florencia Rubiolo. “El Conflicto del Mar de China Meridional en clave geopolítica”, Voces en el Fénix, acceso el 9 de julio de 2019, [http://www.vocesenelfenix.com/sites/default/files/pdf/6\\_21.pdf](http://www.vocesenelfenix.com/sites/default/files/pdf/6_21.pdf)

Línea de los Nueve Trazos.”<sup>34</sup> Originalmente eran 11 trazos, pero esto cambió después de establecer un acuerdo con Vietnam en la década de los cincuentas.

Vietnam y Filipinas aumentaron su descontento con China continental, después que en 2014 una compañía china, llamada China National Offshore Oil Corporation colocara una plataforma petrolera en territorio marino vietnamita, lo que tuvo como repercusión enfrentamientos entre buques de ambos Estados. Mientras que las relaciones con Filipinas se vieron deterioradas en 2012, después que se detectaran barcos pesqueros chinos cercanos a las islas Scarborough Shoal, territorio reclamado por ambos, lo cual derivó en meses de tensión por la presencia de barcos militares de ambos Estados en la zona.

Los Estados de Brunéi y Malasia, por su parte ocupan islas que también son disputadas por la RPC, estando en desacuerdo con las acciones militares y expansionistas que este tiene en la zona, siendo considerado una amenaza para sus intereses como Estados. Brunéi, incluye dentro de sus 200 millas marinas el arrecife Luise, este no ha sido ocupado por el Estado, pero si lo reconoce como parte de su soberanía, por lo que está en desacuerdo con los reclamos históricos realizados por la RPC.

Malasia, basada en un mapa de 1979, delimita su espacio marino sobre islas y atolones parte de las zonas en disputa. Sin embargo, a pesar de los argumentos de cada Estado sobre sus delimitaciones y soberanía, solo se reconoce que “Vietnam ocupa 30 islas y arrecifes, mientras que el Estado malayo posee control sobre tres islas y Filipinas ocupa diez islas y arrecifes. Sin embargo, el avance de estas naciones pequeñas sobre los archipiélagos

---

<sup>34</sup> M. Merino Velasco, “China y la línea de 9 trazos, Claves y Enclaves de Asia Pacífico”, *Claves y enclaves de Asia pacífico (blog)*, 15 de septiembre de 2016, <https://clavesyenclavesdeasiapacifico.wordpress.com/2016/09/15/china-y-la-linea-de-nueve-trazos/>

dista mucho de las políticas de ocupación implementadas por la RPC, tanto en magnitud como en velocidad”<sup>35</sup>.

### **1.3.1 Origen de la problemática surgida en la zona del Mar Meridional**

“El auge y caída de diferentes imperios y los conflictos vividos en la región a lo largo de los años han provocado que el dominio y control sobre el Mar de China Meridional y sus arrecifes haya oscilado durante los siglos, con lo que la cuestión de su soberanía nunca se ha aclarado del todo”<sup>36</sup> En el último siglo, la región de Asia-Pacífico ha tenido el mayor crecimiento mundial en temas económicos, políticos y militares, causando el interés de los actores internacionales, por lo que la expansión y defensa de territorio para estos Estados es de suma importancia en sus intereses nacionales.

El origen del conflicto por la distribución de los recursos existentes en el Mar Meridional surge a mediados del siglo XX, “luego de la Segunda Guerra Mundial, el acuerdo de paz de San Francisco de 1951 no definió claramente a quién corresponden los archipiélagos”<sup>37</sup> por lo que, China estableció su línea de 9 puntos, elaborada con el propósito de delimitar su territorio marino. La crucial línea, se estableció mediante los registros históricos de expediciones realizadas por la Dinastía Han en 110 d.C. y Ming entre 1403-1433.

Posterior al establecimiento de la línea de los 9 puntos, los Estados vecinos de la RPC no estuvieron de acuerdo con la delimitación realizada, ya que

---

<sup>35</sup> Euan McKirdy, Katie Hunt, “Tensiones en el Mar Meridional: ¿Qué está en juego en realidad?”, CNN ASIA, (28 de octubre de 2015), <https://cnnespanol.cnn.com/2015/10/28/tensiones-en-el-mar-de-china-meridional-como-fue-que-se-llego-hasta-aqui/>

<sup>36</sup> Ismael Arana. “Las 5 claves de la disputa por el Mar de China Meridional”, El Mundo, (27 de octubre de 2015), <https://www.elmundo.es/internacional/2015/10/27/562f84e746163f59648b4689.html>

<sup>37</sup> Florencia Rubiolo. “El Conflicto del Mar de China Meridional en clave geopolítica”, Voces en el Fénix, acceso el 9 de julio de 2019, [http://www.vocesenelfenix.com/sites/default/files/pdf/6\\_21.pdf](http://www.vocesenelfenix.com/sites/default/files/pdf/6_21.pdf)

esta invade su propio espacio marino, iniciando las tensiones entre Estados debido a las diversas versiones existentes sobre las facultades territoriales que pertenecientes a cada uno de los Estados dentro del Mar Meridional. Es por ello, que en 1992 la Asociación de Naciones del Sudeste Asiático (ASEAN), declaró la necesidad de resolver el conflicto territorial sin que los Estados implicados recurrieran a la fuerza. Para 2002, la ASEAN realizó esfuerzos para que se firmara la “Declaración sobre la Conducta de las partes en el Mar de China Meridional”, tal declaración no tuvo mayor impacto sobre la conducta de los Estados en disputa y dejó ver que a la RPC no le interesaba ceder en sus estrategias expansionistas sobre este territorio, tensando más las relaciones.

Para 1968, la RPC supo que esos territorios estaban llenos de recursos valiosos, su interés y estrategias para obtener el dominio total, incrementó al grado de modernizar su fuerza militar. Mientras que, en 2012 las islas Spratly y Paracelso comenzaron a ser parte del interés estratégico del Estado Chino, por lo que inició la construcción de islas artificiales adaptadas para su militarización, aumentando el descontento por parte de los Estados ribereños. Debido a la inversión hecha en las islas artificiales, el armamento chino creció considerablemente en la zona, siendo un factor importante que considerar por sus Estados vecinos y por aquellos Estados que comercialmente transitan por las aguas del Mar Meridional.

### **1.3.2 Contexto en que surge la problemática**

El 14 de marzo de 2013, inició el periodo presidencial de Xi Jinping, mandato que comenzó con la exposición de 14 puntos como objetivo de gobierno, entre ellos el “Establecer un destino común entre el pueblo chino y otros

pueblos del mundo con un entorno internacional pacífico"<sup>38</sup>; Jinping, tomó como un reto posicionar a la RPC como protagonista en la escena internacional, por lo que sus acciones de ahí en adelante han sido en vistas de expandir el posicionamiento de éste en el área económica, política y militar.

Para el presidente Xi Jinping, la visión sobre cuáles son las prioridades de la población china, tiene 3 objetivos: la revitalización de la nación, reforzamiento del ejército, prosperidad y la mejora de la calidad de vida de las personas. Es por ello, que continuar con las acciones dentro de las aguas del Mar Meridional, significaban para la RPC el aumento de su fuerza militar dentro de un territorio estratégico y clave para sus intenciones.

La RPC, desde 2013 ha entablado mejores relaciones exteriores con los países de occidente, reflejando una nación amistosa al mundo entero. Sin embargo, en cuanto a la relación que este conlleva con sus vecinos y rivales en diversos ámbitos, el Estado es contundente al defender sus intereses. Al momento de haber iniciado su periodo, la construcción de las islas artificiales ya habría comenzado, sin embargo, el presidente Jinping, no titubeó en continuar con los trabajos que ya se realizaban.

En la escena internacional para 2014, la RPC según los informes del Fondo Monetario Internacional (FMI) ya era la primera potencia económica mundial "El PIB chino en 2013 alcanzaba los 16,15 billones de dólares y el de EE. UU., que ha sido la primera potencia del planeta desde que superó a Reino Unido en 1872, superaba esa para escalar hasta los 16,77 millones de dólares. Un año después, el escenario cambia: China suma 17,632 billones y EE. UU., 17,416 billones, en un nuevo orden mundial"<sup>39</sup> el logro significó

---

<sup>38</sup> Tamara Gil, "Los 14 principios políticos de Xi Jinping para convertir a China en superpotencia y que lo ponen a la altura de Mao Zedong", BBC News, (24 de octubre de 2017), <https://www.bbc.com/mundo/noticias-internacional-41729175>

<sup>39</sup> Estela S. Mazo, "China es ya la primera potencia mundial", Expansión.com, (8 de octubre de 2014), <http://www.expansion.com/2014/10/08/economia/1412771929.html>

para la RPC, la necesidad de seguir a la punta como la primera potencia económica mundial durante el siguiente lustro.

En cuanto a su fuerza militar, la RPC en 2013 aumentó su presupuesto para el gasto militar en un 10,7%, en el discurso acerca del incremento realizado por el primer ministro Li Keqiang, expresó que “El reforzamiento de la defensa nacional y las fuerzas armadas fue mejorando de forma exhaustiva la naturaleza revolucionaria de las fuerzas armadas, las seguiremos modernizando, mejoraremos su funcionamiento y continuaremos aumentando la capacidad de disuasión y de combate de las fuerzas armadas en la era de la informatización”<sup>40</sup>. La afirmación realizada por el primer ministro es una muestra clara de las intenciones de la RPC por defender sus intereses nacionales ante cualquier amenaza que cualquier Estado pueda representar.

Por su parte, Filipinas, para el año 2013, estaba recibiendo el fallo de la Corte Internacional de Justicia, acerca de la demanda que interpuso contra la RPC, por las actividades expansionistas que este estaba ejerciendo dentro del Mar Meridional, violentando territorio en el cual aún no existía una certeza sobre a quién pertenecía. El fallo dictaminó que los argumentos utilizados por China para justificar sus acciones, respaldándose bajo sus percepciones históricas, no eran lo suficientemente concretas como para fallar a su favor.

El capítulo I, ha abordado el objetivo específico de la investigación, describiendo las principales características geopolíticas del Mar Meridional, iniciando con las características del Mar Meridional, pasando por la importancia de este mismo y finalizando con los antecedentes de las disputas territoriales. Los datos previos que describen sobre cómo o en qué momento iniciaron esta disputa, ayudan a visualizar mejor el contexto en que

---

<sup>40</sup> José Reinoso, “China aumenta su gasto militar un 12% en plenas tensiones con Japón”, El País, (5 de marzo de 2014), [https://elpais.com/internacional/2014/03/06/actualidad/1394092496\\_750072.html](https://elpais.com/internacional/2014/03/06/actualidad/1394092496_750072.html)

surge la problemática. Sumando a esto, los complementos energéticos, naturales y comerciales que hacen de fácil entendimiento las causas del conflicto y a su vez los aspectos geoestratégicos y geopolíticos, llevan a la conclusión de que el Mar Meridional es una zona de relevante interés para más de un Estado. Sus atributos le otorgan una importancia inigualable; sin embargo, el escenario planteado es que es la RPC quien mueve sus piezas de manera más obvia y hasta osadamente para alcanzar su hegemonía.

En cuanto a la hipótesis, los intereses geoestratégicos de la RPC y de los Estados ribereños se ve en el conflicto que existe por el control del tránsito marítimo, riqueza de recursos naturales y la posición geoestratégica de la zona. Debido a su gran demanda de gas natural, su interés en el desarrollo nuclear, su población descomunal, el creciente uso del carbón y su impresionante importación de petróleo, la RPC tiene suficientes razones para apuntar sus estrategias al dominio de aguas que son internacionales y marca precedente en el sentido de no acatar sentencias, infringiendo soberanía de otros Estados y aun así propague en su política exterior la coexistencia pacífica en el desarrollo de las relaciones diplomáticas e intercambios económicos y culturales con otros países, cuando en la práctica, y específicamente con sus vecinos muestre lo contrario.

## **CAPÍTULO II: ESTRATEGIAS IMPLEMENTADAS POR PARTE DE LA RPC PARA EL DOMINIO DEL MAR MERIDIONAL**

El presente capítulo, persigue el objetivo de identificar cuáles han sido las estrategias utilizadas por parte de la RPC para el dominio del Mar Meridional. Cada uno de los apartados planteados a continuación contribuye a validar la hipótesis capitular que expone que la militarización de islas artificiales, el aumento en las prácticas navales y aéreas en la zona, son estrategias implementadas por la RPC para extender el dominio del Mar Meridional.

Es por ello, que se presenta un estudio de las políticas geoestratégicas, los recursos utilizados y los motivos que impulsaron el interés de la RPC sobre el Mar Meridional. El primer apartado describe la forma de hacer geoestrategia por parte de China, los antecedentes de esta, como es descrita en la actualidad y el uso de la estrategia de la disuasión sobre dicha región.

Como segunda parte del capítulo, se identifican los recursos utilizados por la RPC en la zona, haciendo especial énfasis en recursos como las bases militares existentes en las Islas Spratly, el crecimiento militar sobre la zona y el despliegue militar que este ha tenido durante los últimos cinco años, causa de la intensificación de la tensión sobre los Estados ribereños.

El tercer apartado engloba los motivos que impulsan el interés de la RPC sobre la zona, las pretensiones de este de mantener y extender el control, además de la explotación de los recursos naturales de la zona como nueva estrategia económica y la importancia de ser un punto estratégico para la defensa nacional. Finalmente se realiza la conclusión capitular de esta segunda parte del presente trabajo de investigación, en la que se hará un contraste del objetivo e hipótesis capitular validando el propósito establecido del estudio.

## **2. Aspectos estratégicos implementados por parte de la RPC para el dominio del Mar Meridional**

Las estrategias implementadas por parte de la RPC para el dominio del Mar Meridional han implicado una serie de cambios en la política exterior y la inversión en recursos que permitieran el despliegue militar en la zona.

Una vez descritos los aspectos por los que el Mar Meridional tiene tanta importancia para la RPC y los Estados ribereños, resulta relevante identificar cuáles han sido las estrategias utilizadas para obtener el dominio de la zona. De esta manera se podrá visualizar el camino por el que ha pasado China Continental para obtener el dominio que a la fecha ostenta en este territorio a pesar de las tensiones que este accionar tiene como consecuencia en los Estados vecinos.

El recurso militar, uso de la fuerza militar y el despliegue de esta es una de las características de la disputa más importantes a estudiar, ya que esta implica más que una estrategia de política exterior, también significa una nueva forma de geoestrategia en una zona en la cual no ha existido una igual y con Estados que no tienen la misma posibilidad de respuesta ante esta. Además, se describirán los motivos que han impulsado el poder marítimo, la política nacional de defensa y la importancia de este punto estratégico.

### **2.1 Geoestrategia de la RPC sobre el Mar Meridional**

La RPC posee una inmensa fachada marítima y necesita asegurar un acceso seguro al Océano Pacífico. La definición de geoestrategia que se ajusta mejor al caso de China y el Mar Meridional describe que “la estrategia se inscribe en un espacio geográfico y temporal determinado, para servir a objetivos políticos. Para obtener éxito en su aplicación, debe existir una coherencia entre las políticas de defensa y de relaciones exteriores de los Estados, mediante una coordinación entre sus visiones geopolíticas y

geoestratégicas.”<sup>41</sup> La RPC no solamente está tratando de proteger su territorio con la militarización de las islas artificiales en el Mar Meridional, también trata de asegurar su posición en la región para el control de las rutas comerciales y la explotación de los recursos que existen en este territorio.

Cada una de las acciones tomadas sobre el Mar Meridional, han sido parte de las nuevas políticas geoestratégicas implementadas en esta década. Existe una diferencia marcada en cuanto a la toma de decisiones estratégicas que se tomaban después de la Segunda Guerra Mundial a las utilizadas a partir de 2014 a 2019, cuando pasó de tener un sistema defensivo a uno disuasivo - ofensivo.

Aunado a estas nuevas políticas geoestratégicas, aparece en escena la estrategia de la disuasión, la cual ha sido el punto de tensión durante el conflicto que existe entre la RPC y los Estados ribereños. La inhibición que existe por parte de Brunéi, Filipinas, Malasia y Vietnam, es un fenómeno causado por las acciones disuasoras de China en cuanto a su poder militar y su importancia comercial hacia cada uno de estos Estados.

### **2.1.1 Antecedentes de las políticas geoestratégicas de la RPC**

Posterior a la Segunda Guerra Mundial y con Mao Zedong en el poder, el Estado inició una nueva era respecto a sus políticas internas como externas. Por mucho tiempo permanecieron de cierta forma aislados por la sociedad internacional. La forma de entrar en un conflicto de interés con otro Estado se daría si este fuera una amenaza para su seguridad y ante ello, la respuesta sería por medio del uso de la fuerza.

Por lo tanto, “Cualquier invasor se enfrentaría a una guerra popular en la inmensidad del territorio chino; entonces la clave estaba en el ejército de

---

<sup>41</sup> Florencia Rubiolo. “El Conflicto del Mar de China Meridional en clave geopolítica”, Voces en el Fénix, acceso el 9 de julio de 2019, ([http://www.vocesenelfenix.com/sites/default/files/pdf/6\\_21.pdf](http://www.vocesenelfenix.com/sites/default/files/pdf/6_21.pdf))

tierra y en la capacidad de movilización popular.”<sup>42</sup> Para ese momento, las decisiones geoestratégicas no contemplaban otra forma de abordar las disputas más que con un despliegue militar.

Para finales del año 1978, el país asiático decidió poner en marcha la reforma y la apertura. “Esta política tuvo como propósito modificar aquellos elementos de la estructura y el mecanismo económico, inadecuados al desarrollo de las fuerzas productivas, expandir la economía mercantil socialista, poniendo en pleno juego todos los factores positivos nacionales e internacionales, para acelerar el avance de la economía nacional.”<sup>43</sup> A partir de esta reestructuración, la RPC inició un nuevo camino en vías de apertura al mundo, significando un cambio de pensamiento en la política exterior que sentaría las bases de lo que ahora es la política externa y políticas geoestratégicas de la nueva RPC.

A pesar de las intenciones que se tuvieron en 1978, para el año 1989 el país asiático aún deseaba desarrollar relaciones amistosas con los Estados de occidente, pero su principal alianza conseguida fue la extinta Unión Soviética. “Con la visita del presidente Gorbachov a la RPC, las relaciones políticas, económicas y comerciales bilaterales se desarrollaron felizmente sobre la base de respeto mutuo, igualdad y no intervención en los asuntos internos del otro.”<sup>44</sup> Las relaciones con los países de occidente no se pudieron dar hasta ese momento debido a la relación de dependencia que ya existía por parte de los países de occidente hacia Estados Unidos.

En todos estos años de cambios, siguió alimentando a su ejército y fortaleciendo su arsenal de guerra. Las políticas geoestratégicas de Mao Zedong seguían vigentes en el nuevo caminar del Estado. A pesar del cambio de presidentes que hubo, las políticas exteriores giraron en torno al

---

<sup>42</sup> *Ibíd.*

<sup>43</sup> Li Guoxing, “La Política Exterior De China”, *Revista de Relaciones Internacionales*, n. 2 (2019) [http://www.iri.edu.ar/revistas/revista\\_dvd/revistas/R2/R2EST01.html](http://www.iri.edu.ar/revistas/revista_dvd/revistas/R2/R2EST01.html)

<sup>44</sup> *Ibíd.*

fortalecimiento y expansión del ámbito comercial. Sin embargo, y a pesar de que, si estaba creciendo militarmente, la puesta en escena de China Continental fue a la defensa de sus intereses mediante los choques bélicos. Para el siglo XXI, el Estado se fue posicionando comercialmente como uno de los principales exportadores de productos y haciendo alianzas comerciales que permitieron que este pudiera entablar nuevas relaciones con países de todo el mundo. El crecimiento económico permitió una inversión más fuerte en las fuerzas militares. Los cambios que surgieron en las políticas geoestratégicas de los demás Estados dejaron obsoleto el pensamiento geoestratégico que se mantuvo por décadas; el gobierno se percató que para estar un paso delante de las otras potencias, se debía pensar en una nueva forma de hacer cumplir a los demás Estados con sus intereses.

### **2.1.2 Descripción de las actuales políticas geoestratégicas de la RPC**

El presidente “Xi Jinping ha abandonado las concepciones estratégicas defensivas que prevalecían durante la era maoísta, ahora se han vuelto concepciones estratégicas disuasivo-ofensivas, para asegurar la expansión del nuevo imperialismo, teniendo como la clave de está la fuerza naval.”<sup>45</sup> Por ello, es importante destacar el principio que rige las acciones que ha tomado dentro del Mar Meridional, ya que su objetivo es la expansión internacional y esta debe basarse en la consolidación de su poder regional. Es crucial, económica y estratégicamente, obtener el dominio sobre estas islas, ya que tales contienen un gran valor en recursos y centralidad en las vías de comunicación comercial.

---

<sup>45</sup> Pierre Rousset, “Geopolítica china: continuidades, inflexiones, incertidumbres”, Viento Sur.info, 25 de julio de 2018, sección artículos recomendados, <https://vientosur.info/spip.php?article14038>

Las nuevas políticas estratégicas de la RPC “toman su propia actitud frente a los asuntos internacionales de acuerdo con lo correcto y lo erróneo de la realidad, sin contemporizar con los cambios pasajeros del acontecimiento.”<sup>46</sup>

Lo que quiere decir que, la RPC ha demostrado durante el último quinquenio que no se adaptará ante ninguna circunstancia a la voluntad de otro Estado, ahora las políticas están concentradas en alcanzar los objetivos que como nación se han trazado.

Esta nueva estrategia ha significado el despliegue de su poder dentro de territorios de su interés. Tal despliegue se ha visto en tres zonas de interés: la primera es la marcha que lleva al oeste “iniciada por Xi Jinping y concretada en las nuevas Rutas de la Seda, su horizonte se sitúa en la totalidad de Eurasia, Oriente Medio y África del Norte y del Noreste.”<sup>47</sup> Este puente terrestre euroasiático es una apuesta por expandir no solo el comercio de la RPC, sino también el control comercial y dependencia de otros Estados debido a la importancia económica que este implica.

La segunda, está ubicada en el Extremo Oriente o Pacífico Norte, lugar en el que se sitúa el Mar Meridional. Se considera que esta zona es de relevancia no solo por sus recursos, sino también por la importancia comercial que esta tiene para países como Japón y E.E.U.U; mayor control sobre la zona, dejaría a la RPC con el dominio comercial a nivel mundial.

Mientras que, la tercera es el llamado Espacio Mundial, “China se ha convertido estos últimos años en un actor principal en todos los continentes y en casi todos los terrenos, diplomáticos o económicos.”<sup>48</sup> La expansión de las relaciones diplomáticas de la RPC desde 2014, ha dado un giro en la apertura que estas ahora demuestran ante las naciones del mundo, entablar

---

<sup>46</sup> Li Guoxing, “La Política Exterior De China”, *Revista de Relaciones Internacionales*, n. 2, (2019).

<sup>47</sup> Pierre Rousset, “Geopolítica china: continuidades, inflexiones, incertidumbres”, *Viento Sur* (2018).

<sup>48</sup> *Ibíd.*

tales relaciones no ha sido fácil por la influencia de E.E.U.U sobre algunos Estados; sin embargo, la RPC ha jugado amistosamente con la cooperación y el comercio, permitiendo entablar relaciones más fuertes con países de occidente.

La consolidación regional ha sido el objetivo geoestratégico más importante de los últimos años. La visión nueva del presidente Xi Jinping ha generado un cambio importante en muchos de los aspectos que definen las políticas externas de esta nación, por lo que el interés por dominar el Mar Meridional no es más que un de las estrategias de expansionismo y dominio internacional que pretenden ser logradas.

### **2.1.3 Uso de la disuasión por parte de la RPC**

La definición de disuasión descrita desde el punto de vista geoestratégico plantea que el aumento en armamento, ejército y despliegue militar en zonas estratégicas es una forma de intimidación indirecta pero efectiva para los Estados vecinos. Como antes se ha mencionado, desde el ascenso al poder del presidente Jinping, las políticas geoestratégicas de China continental han apostado por fortalecer la fuerza militar, naval y aérea. El Mar Meridional es una de las zonas con más crecimiento en cuanto armamento, instalaciones militares, buques de guerra y ejército desde entonces, generando sobre sus Estados vecinos un alto grado de disuasión.

El Realismo Político plantea una metateoría llamada “la disuasión”, esta surgió a partir de 1960 en un contexto post guerra fría, aparece el concepto utilizado por Thomas Schelling, economista estadounidense en su trabajo “Arms and Influence”, para definir que la estrategia militar moderna no radica en las buenas técnicas de combate sino también en la coacción, de la habilidad y asertividad de las partes de disuadir al otro para comportarse como mejor le convenga sin la necesidad de iniciar un combate abierto. “A

partir de entonces académicos ampliaron sus estudios en el concepto, como Barry Buzan, Lawrence Freedman y el español Kepa Sodupe”<sup>49</sup>.

Entre los avances que tiene dicha metateoría existen tres postulados que nos brindan margen de uso en situaciones a nivel internacional, tal como lo es el caso del Mar Meridional. “Primero, los Estados operan en un sistema internacional anárquico”<sup>50</sup>; “segundo, la ausencia de una autoridad central es un elemento suficiente en sí mismo para justificar el carácter eminentemente conflictivo de la política internacional, y tercero, la capacidad de un Estado de infligir daño es un factor para motivar a otros Estados a evitarla e influir sobre el comportamiento de estos”<sup>51</sup>. La metateoría se ha utilizado en el análisis del uso de armas nucleares, crisis de los misiles de Cuba y bombardeo de Vietnam del Norte.

Se aplica, primeramente, porque la situación problemática encaja dentro de la teoría realista, a partir del evidente aumento de capacidad militar en los archipiélagos del Mar Meridional, como consecuencia de una política exterior expansionista encajando con el supuesto de: “el Estado es el actor más importante del sistema”<sup>52</sup>; y que está en la constante búsqueda del poder. Con la disuasión, acorde a la hipótesis, ésta es una manera de persuadir a los Estados vecinos a no involucrarse, más allá de temas relativos a lo económico, en mar territorial internacional. Por lo que es relacionada, primero la ausencia de una autoridad central y segundo una amenaza que encierra una relación disuasoria. En esta situación, aún no han ocurrido ataques

---

<sup>49</sup> “Eumed.net.: Enciclopedia virtual Grandes Economistas, Thomas Schelling”, acceso el 20 julio de 2019, <http://www.eumed.net/economistas/05/schelling.htm>

<sup>50</sup> Kepa Sodupe, “La teoría de la disuasión: un análisis de las debilidades del paradigma estatocéntrico”, Universidad del País Vasco. *Afers Internacionals*, n. 22: 54-55. <https://www.raco.cat/index.php/revistacidob/article/viewFile/27870/57242>

<sup>51</sup> Kepa SODUPE, “La teoría de la disuasión: un análisis de las debilidades del paradigma estatocéntrico”, 52.

<sup>52</sup> Esther Barbé, “El papel del realismo en las relaciones internacionales”, *Revista de Estudios Políticos* (Nueva Época), n. 57. Julio-septiembre (1987): 157-159.

como tal o un combate entre los Estados ribereños del Mar Meridional, posición de constante amenaza.

#### **2.1.4 Las bases militares en las Islas Spratly**

“Las islas, mejor conocidas como Spratly (en chino Nansha, que significa “Arenas del sur”) son un archipiélago de más de 140 islas, arrecifes de coral y rocas. Bautizadas por Richard Spratly en 1843, conforman una superficie de 10 km cuadrados aproximadamente, pero que diseminadas ocupan más o menos 534 Km cuadrados.”<sup>53</sup> Fragmentado estratégicamente el poder soberano de los Estados ribereños reclamantes en dichas Islas, tratándose de Vietnam, la RPC, Filipinas y Malasia. Además de proporcionar espacios aún más inmediatos a los recursos del Mar Meridional.

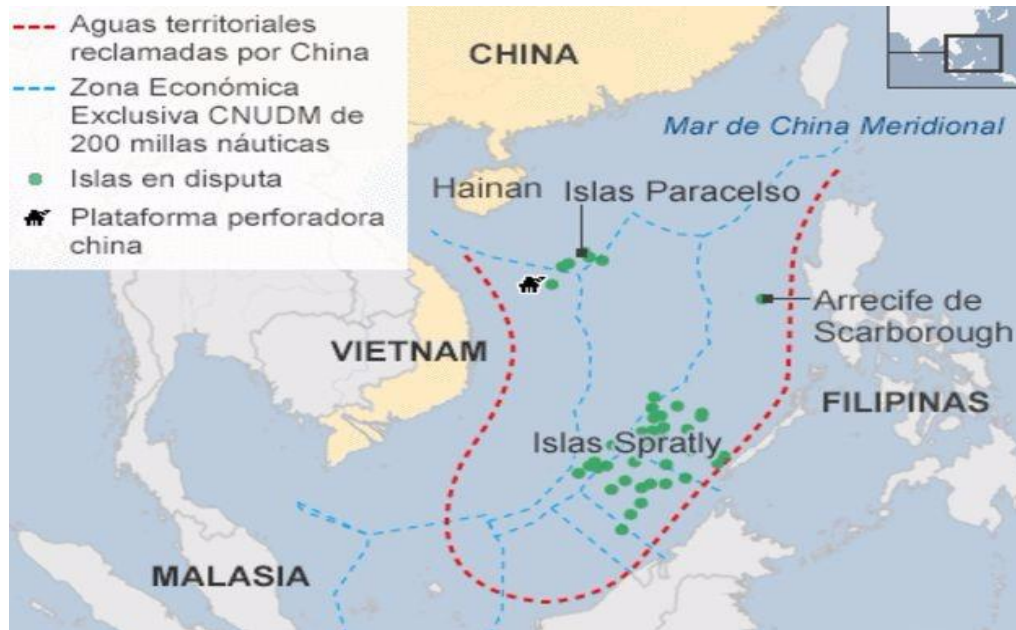
Sobre la demografía, se identifican pobladores de diferentes Estados ribereños, un “aproximado de 45 islas son habitables y han sido ocupadas por Brunéi, China continental, Filipinas y Malasia”<sup>54</sup>. Esto oficializa su nombre como Isla, a pesar de ello, según la CONVEMAR a quienes les corresponde dicho archipiélago es a Malasia y Brunéi por establecer que el mar territorial está determinado jurídicamente en 200 millas náuticas de plataforma continental y zona económica exclusiva, colocando así su responsabilidad en estos Estados. Entendiéndose así las diferentes responsabilidades sobre el territorio, según distancia, culturalmente estos archipiélagos están compartidos por los Estados más próximos a los mismos, tanto por que están pobladas, porque son explotadas y corresponden a una zona geográfica específica.

---

<sup>53</sup> Luis M. Lalind, “Las islas Spratly el conflicto que separa a China de los países del sudeste asiático”(Simposio electrónico internacional sobre Política China, 2019).

<sup>54</sup> “Diccionario geográfico digital de las islas Spratly: Características de Spratly ocupadas”, acceso el 13 de agosto de 2019, <https://web.archive.org/web/20080505065130/http://community.middlebury.edu/~scs/macand/gazetteer.htm#>

**Mapa N° 3: Reivindicaciones chinas y zonas en conflicto**



Fuente: Mirada Sobre la Historia, Conflicto en el Mar de China Meridional,  
<https://miradahistorica.com/2017/04/02/conflictos-en-el-mar-de-china-meridional/>

Es por ello, que se reconocen tres tipos de reclamos que tienen los Estados ribereños sobre la zona, está el origen histórico, Filipinas, Vietnam y la RCP reclaman el Mar Meridional en su totalidad, como propios, por razones históricas de descubrimiento; por otro lado, el origen legal sobre la soberanía del mar, tomando en cuenta las 200 millas náuticas de plataforma continental y zona económica exclusiva de los cuales son adeptos Malasia y Brunéi.

Es así como estas islas son disputadas por los Estados antes mencionados, con justa razón por su valor geoestratégico; en 2019 la RPC ha tomado el camino más impositivo posible pues inició ampliando parte del arrecife Fiery Cross, dichos no eran visibles a no ser en época de marea baja, para luego instalar una base militar en ellos. La RPC tomó la delantera en estas islas aumentando el tamaño, ya que a sabiendas que la población en el archipiélago es múltiple, es muy lógico querer apostar con el acrecentar la

tierra y poblarla, esta fue una de las primeras ideas que se plantearon al ver la construcción de esta isla.

Las islas Spratly tienen ya una larga historia entre disputas, soberanía y exploraciones relativas a conflictos en el Mar Meridional de los que se tienen:

“1867- Exploradores ingleses vislumbran pescadores chinos en cercanías de Itu Alba, principal isla de las Spratly

1933- Tres navíos de la armada francesa declaran soberanía del imperio colonial francés sobre el archipiélago

1939-Japon comunica a Francia que las islas pertenecen a su jurisdicción

1947- Ejército del Partido Nacionalista Chino Kuomintang aun gobernaba isla Itu Alba, retirándose en 1950 tras derrota en guerra civil china.

1952- Japón regresó Formosa e Islas pescadores a China, con el Tratado de Paz de San Francisco.

1956- Filipinas reclama dos terceras partes de islas Spratly y envía fuerzas militares con la justificación de defender a sus ciudadanos.

1979- Malasia publica mapa donde reclama su plataforma continental

1983- Malasia ocupa isla Swallow Reef a la que igualmente dotaron de base militar para afianzar tan ocupación.

1984- Brunéi establece zona de pesca exclusiva que incluye la isla Loisa Reef y áreas aledañas a islas Spratly.

1987- China Envía navíos de guerra y un barco de navegación hidrográfica. Desembarcando en arrecifes Firey Cross y Cuarteon. Estableció una base permanente y entra con conflicto con Vietnam.

1992- ASEAN logra la declaración sobre el Mar de China Meridional, en donde los Estados establecen solventar conflicto armado, sobre soberanía, por medios pacíficos, y se acordó aumentar la cooperación regional sobre los siguientes ámbitos: navegación, piratería,

protección del medio ambiente, gobernanza y seguridad Internacional.”<sup>55</sup>

La conquista de pequeños atolones con bases militares no es algo original de la RPC, pues Japón, Filipinas y Malasia lo habían hecho con anterioridad, pero no con un seguimiento intensivo como el de China continental. El último punto de esta línea de tiempo no es el final de acontecimientos suscitados en la isla, pero es cuando la RCP inicia colocando bases militares permanentes y activas, a pesar de lo acordado en la declaración antes mencionada. A partir de aquí es cuando son alcanzadas tres islas importantes por el gigante asiático e inicia su estrategia de conquista.

Sin embargo, casi al finalizar esta construcción en 2017, “China declara que es por asuntos militares, aumenta la inversión militar en un 8,1% más que el año anterior”<sup>56</sup> y para 2019 en la zona, continúan las construcciones en pequeños arrecifes aledaños. Para este mismo año se conoce que existen pistas de aterrizaje y plataformas de lanzamiento de misiles en las islas Spratly; a partir de 2014, todos son hitos, tanto de dominación geopolítica como de transición imperial.

## **2.2 Recursos militares utilizados por la RPC en la zona del Mar Meridional**

Según los datos del Instituto Internacional de Estudios para la Paz de Estocolmo (SIPRI), “el gasto militar chino se ha duplicado en términos reales (ajustado a la inflación) desde el 2008, cuadruplicado desde el 2002 y

---

<sup>55</sup> Luis M Lalind, “Las islas Spratly el conflicto que separa a China de los países del sudeste asiático”.

<sup>56</sup> “El PAÍS: Gasto militar de China continúa su aumento por encima del PIB”, El PAÍS, acceso el 14 de agosto de 2019, [https://elpais.com/internacional/2019/03/05/actualidad/1551790545\\_216640.html](https://elpais.com/internacional/2019/03/05/actualidad/1551790545_216640.html).

multiplicado por ocho desde 1997”<sup>57</sup>. Así se puede ver en términos comerciales el aumento de la inversión china en su armamento y el nivel de importancia que se le da a esta área en particular.

Para la RPC el ámbito militar no ha sido sustancial, tampoco en el que se invirtiera una cantidad significativa de dinero. Sus relaciones políticas, no se veían coadyuvadas, por su peligro militar, desde 1950, hasta mediados del 2011, cuando la RPC aumenta el tamaño de las conocidas islas Spratly, con propósitos de crear una base militar sobre ellas. Ahí es evidente la existencia de una diferencia y particularidad en la conducta china, apostando por el crecimiento y aumento militar, especialmente en islas que, relativamente están lejos de sus costas, y que internacionalmente no son reconocidas como tierras chinas, como lo son, islas Spratly, Paracelso y que han sido razón de disputas en la zona.

Se observa un aumento de inversión en las fuerzas armadas chinas; se reconoce que lo relativo a estrategia, avances tecnológicos, sistemas e inversiones, todo lo tangible y observable sobre la milicia china, tiene un objetivo más allá de la defensa, la conquista paulatina de espacios.

### **2.2.1 Aparato armamentístico militar de la RPC sobre el Mar Meridional**

El intento de Pekín de contar con bases militares no temporales, fuera de sus fronteras se inició en 2011 cuando empezó a invertir cerca de “250 millones de dólares en la transformación de un aletargado pueblo de pescadores en la costa del mar Árabe (Gwadar, Pakistán) en un moderno puerto comercial a solo 370 millas de la salida del golfo Pérsico”<sup>58</sup>. Cuatro años más tarde, el

---

<sup>57</sup> Dan Smith, “SIPRI YEARBOOK 2018. Armaments, Disarmament and International Security”, *SIPRI*, (2018): 6, [https://www.sipri.org/sites/default/files/2018-08/yb18\\_summary\\_esp.pdf](https://www.sipri.org/sites/default/files/2018-08/yb18_summary_esp.pdf)

<sup>58</sup> Alfred McCoy, “¿Una nueva era del poder marítimo?”, *TomDispatch.com*, 08 de abril de 2018, [http://www.tomdispatch.com/blog/176408/tomgram%3A\\_alfred\\_mccoy%2C\\_a\\_new\\_age\\_of\\_sea\\_power/](http://www.tomdispatch.com/blog/176408/tomgram%3A_alfred_mccoy%2C_a_new_age_of_sea_power/)

presidente Xi “Jinping asignó otros 46.000 millones a la construcción de un Corredor Económico China-Pakistán, con carreteras, vías férreas, y oleoducto”<sup>59</sup>. Pero su último objetivo que devela su gran interés es el área militar en el Mar Meridional, en la zona de Asia del sur, más específicamente las Islas Spratly.

Las fuerzas armadas de la RPC están conformadas por cinco aparatos armamentísticos: Fuerzas Terrestres del Ejército Popular de Liberación, la Armada del Ejército Popular de Liberación (fuerzas navales), la Fuerza Aérea del Ejército Popular de Liberación, el Segundo Cuerpo de Artillería y las Fuerzas de Reserva del Ejército Popular de Liberación.

### **2.2.1.1 Ejército Popular de Liberación**

Establecido en 1927, cuando fue necesario defenderse de japoneses en conflicto, aparece el Ejército Popular Chino. Este ha sido realmente fortalecido hasta el siglo XX, pues se encuentra en un momento de reaparición donde las intenciones del gobierno son fortalecer, modernizar y acrecentar las fuerzas armadas.

Para lograr estas mejoras, en el ámbito nacional, en “2017, Pekín dedicó un 1,3% de su PIB a este campo, unos 140.000 millones de dólares”<sup>60</sup>. En el 2019 se hizo presente en casos de protestas nacionales, prácticas militares alrededor de todo el mundo, como Venezuela en donde comparte técnicas militares y como se menciona anteriormente Pakistán, en donde se negoció la colocación de bases militares al final del corredor económico co-construido.

“El Ejército Popular de Liberación de China se mantendrá en alerta máxima y tomará todas las medidas necesarias para proteger la soberanía nacional y

---

<sup>59</sup> *Ibíd.*

<sup>60</sup> Ismael Arana. “China: el ejército del futuro forma filas”, *El Mundo*, (18 de febrero de 2018), Sección: Asia, <https://www.elmundo.es/internacional/2018/02/18/5a882acb268e3e5c1c8b4656.html>

la estabilidad del sudeste asiático, ha anunciado el teniente coronel Li Huamin, portavoz del Mando del Teatro Sur de Pekín<sup>61</sup>, esta clase de enunciados son los que se producen en el último quinquenio por parte de portavoces militares de la RPC, cuando se trata de cualquier movimiento provocativo en el Mar Meridional siendo responsables cualquier Estado ribereño o no.

### **2.2.1.2 Fuerzas navales**

La RPC está construyendo una armada naval extensa, fundando sus primeras bases fuera de sus fronteras, en el mar Arábigo y en el Mar Meridional. La Armada del Ejército Popular de Liberación dejó claro en “el libro blanco<sup>62</sup> de 2015 que: La noción tradicional que decía que la tierra tiene más peso que el agua debe ser abandonada. Es necesario que la RPC desarrolle una estructura militar naval moderna acorde con su seguridad nacional<sup>63</sup>; el vínculo entre políticas nacionales y modernización naval militar, esto por cuestiones de proteger lo que le corresponde según filosofía territorial.

Aunque, es necesario decir que estos proyectos encausados a lograr el control territorial exclusivo del Mar Meridional se registran desde antes ampliando la base naval de “Longpo en la isla de Hainan para albergar sus cuatro submarinos nucleares dotados con misiles balísticos. Luego, empezó a verter arena en siete atolones en las disputadas islas Spratly para crear

---

<sup>61</sup> Marco Ramos, “Ejército chino en alerta máxima por paso destructores de EEUU por mar de la China Meridional”, *Verdad Digital*, (08 de mayo de 2019), <https://verdaddigital.com/32367-ejercito-chino-en-alerta-maxima-por-paso-destructores-de-ee-uu-por-mar-de-la-china-meridional-r/>

<sup>62</sup> Nota: Un libro blanco es un documento que publican los gobiernos en determinados casos para informar a los órganos legislativos o a la opinión pública.<sup>1</sup> Su objetivo es ayudar a los lectores a comprender un tema, resolver o afrontar un problema (por ejemplo diseñando una política gubernamental a largo plazo), o tomar una decisión.

<sup>63</sup> Alfred McCoy, “¿Una nueva era del poder marítimo?”, *TomDispatch.com*, 08 de abril de 2018.

pistas de aterrizaje militares y fondeaderos”<sup>64</sup>. En solamente cuatro años la RPC transformó arrecifes y pequeños montículos de arena en islas, que se convirtieron en bases militares.

### **2.2.1.3 Fuerzas Aéreas**

En 2019 la Fuerza Aérea del Ejército Popular de Liberación ha llevado a cabo ejercicios de combate sobre el Mar Meridional, estos considerados “prácticas para conflictos futuros, siendo la mejor preparación para la guerra”<sup>65</sup>, según comunicados. Cuanto más ejercicio militar lleve a cabo la RPC, mejor se posicionará como “un importante agente en la gestión y control de crisis, como la guerra”<sup>66</sup> por ello a partir de 2011 la RPC ha montado una línea naval por el Mar Meridional.

En 2019, la base aérea principal para control y defensa de dicho mar se encuentra en la isla Woody y “contiene una pista para aviones protegida con baterías de misiles antiaéreos HQ-9, una base de radar en el arrecife Cuareton Reef y plataformas móviles de lanzamiento de misiles cerca de las pistas preparadas para repeler aviones en las islas”<sup>67</sup>. Por lo que preparan la defensa de la zona, protegiéndose por vías aéreas, y colocar algunos submarinos para proteger el mar. Las primeras inversiones van dirigidas a fortalecer el terreno para crear bases navales con protección aérea.

Para el año 2020, cuando se termine, será capaz de llevar una reserva de combustible que le asegurará gran autonomía de navegación y de tener una

---

<sup>64</sup> Paraje de un puerto, bahía, río, etc. en el que por la calidad, naturaleza y profundidad del fondo, así como por estar resguardado de ciertos vientos, se puede sujetar bien un ancla.

<sup>65</sup> “Alex Lee. “Las fuerzas aéreas chinas llevan a cabo ejercicios de combate sobre el Mar Meridional de China”, *Europapress internacional*, (25 de marzo de 2018), <https://www.europapress.es/internacional/noticia-fuerzas-aereas-chinas-llevar-cabo-ejercicios-combate-mar-meridional-china-20180325093928.html>.

<sup>66</sup> *Ibíd.*

<sup>67</sup> Alfred McCoy, “¿Una nueva era del poder marítimo?”, *TomDispatch.com*, 08 de abril de 2018.

dotación completa de 40 aviones y un sistema electromagnético para despegues rápidos. En 2013, gracias a un acelerado ritmo de adiestramiento, tecnología y construcción, la RPC dispondrá de suficientes portaaviones para garantizar que el Mar Meridional se convierta en lo que el Pentágono ha llamado un “lago chino”.

### **2.3 Motivos que impulsan el interés de la RPC sobre el Mar Meridional**

En el capítulo anterior, se explicó la importancia y las características del Mar Meridional tomando en cuenta la utilidad que posee por ser paso de comunicación a nivel global, por las rutas comerciales que transportan mercancía y además por la cantidad de recursos que se encuentran debajo de sus aguas, estos elementos lo transforman en un mar significativo para la RPC. Los elementos relacionados al poder marítimo que a su vez está ligado a seguridad nacional y a todo lo mencionado con anterioridad pero que es preciso indagar para tener una comprensión vasta de la RPC y su persistente dominio en esta zona.

En palabras de José María Blanco Núñez, capitán de Navío de la Armada Española, historiador y profesor del Centro Superior de Estudios de la Defensa Nacional, define el poder marítimo como: “la capacidad que posee una Nación para usar el mar, en su acción de proyección política, económica y cultural.”<sup>68</sup> Poniendo esta definición en contexto, la RPC aspira a tener el control del Mar Meridional precisamente para reforzar su política de seguridad, las rutas comerciales que le garantizarían el abastecimiento para su población y porque se trata de reivindicarse como Nación, del llamado “Siglo de las Humillaciones” por el que atravesó en el pasado.

Respecto a la seguridad nacional, el Estado chino se caracteriza por tener una visión completa de la misma, es decir que “requiere centrarse tanto en la

---

<sup>68</sup> José María Blanco Núñez, “Poder marítimo, poder naval”, *Revista de Cultura Militar*, servicios de publicaciones UCM, n. 8 (Madrid 1996).

seguridad interna como en la externa. Internamente, es esencial promover el desarrollo, continuar la reforma, mantener la estabilidad y crear un entorno seguro. Externamente, se debe promover la paz internacional, buscar la cooperación y el beneficio mutuo, y esforzarse por generar armonía en el mundo”<sup>69</sup> La seguridad nacional es de interés para cualquier país, pero especialmente para este país asiático, que requiere el control de todo un mar en específico para consolidar su defensa como tal. En otras palabras, la lógica china es tener el poder de todo antes que otro (Estado) lo tenga, porque de lo contrario no podría garantizar su propia seguridad.

### **2.3.1 Poder marítimo de la RPC como herramienta de extensión y control sobre el Mar Meridional**

Como se explicó en líneas anteriores, el poder marítimo y la seguridad nacional, son la base para entender el accionar de la RPC sobre su amplio interés en el Mar Meridional. Entendiendo que: “el poder marítimo se entiende por el dominio de los países hacia los océanos derivándose de una realidad geográfica.”<sup>70</sup> Y que, en este caso, China continental pretende incrementar su presencia en la zona costera, exigiendo más de lo que corresponde, pero al mismo tiempo, respalda este deseo porque conservan la idea que le pertenece históricamente. Lo cierto es que, saben que geográficamente, su punto vulnerable es la costa, por eso necesitan reforzar su presencia y control en dicha zona.

El poderío marítimo es visto por muchos como una competencia sobre quién podrá ganar el espacio común, es decir el mar. En este caso, el Mar

---

<sup>69</sup> Liu Yushu, “Desarrollando un sistema chino de seguridad nacional transparente, sostenible y diverso”, *Spanish.people.com*, (16 de abril de 2019), sección: China, <http://spanish.peopledaily.com.cn/n3/2019/0416/c31621-9567284.html>

<sup>70</sup> Henry Bonilla y Verónica Carrillo, “El poder marítimo como instrumento geopolítico para alcanzar el poder en siglo XXI”, (*Vox Politikon*), 04 de abril de 2015, <https://voxpolitikon.wordpress.com/2015/04/04/el-poder-maritimo-como-instrumento-geopolitico-para-alcanzar-el-poder-en-el-siglo-xxi/>

Meridional es el espacio común no solo para la RPC sino también para sus vecinos e incluso los no tan vecinos, como E.E.U.U. Todos hacen uso de él, principalmente en el comercio. Una de las razones principales es porque a través del poder marítimo, podría alcanzar la hegemonía. En la historia china, y hasta el día de hoy, son casi insuperables las derrotas que tuvieron en guerras pasadas; empezando por la Guerra sino-japonesa del siglo XIX; su situación de derrota continuó a inicios del siglo XX y se extendió hasta la Segunda Guerra Mundial.

Podría decirse que estos sucesos golpearon el orgullo del país, y el mismo sentimiento de fracaso provocó que a finales de la Guerra Fría, un inesperado asenso económico, replanteara como imprescindible obtener un poder marítimo eficaz. “En este sentido, actualmente China se ha embarcado en la misión de lograr proyectar un considerable poder marítimo que aleje a otros Estados de sus costas. Objetivo que no pudo lograr en el pasado, pero que esta vez tiene vistas de poder conseguirse”<sup>71</sup> esta nación está más presente que nunca, puesto que ha desarrollado tecnología para uso exclusivo en portaviones, abonando a la capacidad de combate militar; además sus buques de guerra y aviones de combate también son utilizados como recordatorio a los demás países que, pretenden defender sus intereses y que está listo para cualquier situación. Incluso las fuerzas navales han bombardeado H-6k con capacidad nuclear a varias islas del Mar Meridional. Vale mencionar la diferencia entre el poder marítimo y el poder naval. “Los intereses marítimos encierran sus valores económicos y sociales, mientras que el Poder Naval los políticos y militares. Los Intereses Marítimos concurren al desarrollo; el Poder Naval a la seguridad. El Poder Naval requiere de un respaldo institucional a través de Políticas de Estado y el desarrollo de un ‘Interés Nacional’; caso contrario, resulta imposible lograr

---

<sup>71</sup> Luis M. Lalinde, “China y la importancia geopolítica de dominar el mar circundante”, (VIII Simposio electrónico internacional sobre política china, 1-21 de marzo de 2017).

éste o cualquier otro objetivo. El desarrollo y la seguridad redundan en el Poder Nacional<sup>72</sup> En todo caso, la China de Xi Jinping está trabajando en ambos sentidos, asegurándose de defender sus intereses económicos sin abandonar el poder naval, que van ligados, y se refleja en la política exterior. Éste ha entendido bien uno de los factores utilizados para explicar el poder marítimo expuesto por Alfred Thayer Mahan, geógrafo estadounidense quien en su libro *Influencia del poder naval en la historia*, hace referencia a la conciencia marítima, que consiste en la comprensión del grado en que se depende del mar para la vida y la seguridad.

Para la RPC, es indispensable el mar en cuestión porque prácticamente es la base de abastecimiento tanto alimentario como comercial de su población y necesitan el poder sobre este para su seguridad. El Estado tiene presencia por el norte con Rusia, por el oeste a través de la línea actual de control que posee con Pakistán y al sur en la India, militarizado la frontera en el Himalaya. Sin embargo, por el este se ve “desprotegido” y limita precisamente con el Mar Meridional, por lo tanto, tener control sobre las aguas meridionales completaría los puntos protección y de paso le permitirían mayor profundidad estratégica en su defensa nacional. En el siguiente apartado se explicará mejor en qué consiste la defensa china, y cómo es empleada sobre las aguas del Mar Meridional.

### **2.3.2 Política Nacional de Defensa de la RPC implementada sobre el Mar Meridional**

Antes de explicar la política nacional de defensa de la RPC, es importante entender el significado de seguridad nacional, ya que es hablar de cosas similares. “La seguridad nacional es en términos generales la idea de

---

<sup>72</sup> Lucas Pavez y Matías Caubet, “¿Tiene China aspiraciones de convertirse en una potencia marítima?” Instituto de Relaciones Internacionales, (Universidad Nacional de la Plata), <http://www.iri.edu.ar/wp-content/uploads/2017/08/pavezcaubetok.pdf>.

seguridad que se ha asociado con la protección y la de evitar cualquier peligro o riesgo. La mayor parte de los especialistas dedicados a este campo se refieren a la seguridad nacional como la capacidad de un Estado para defender sus intereses nacionales fundamentales como la integridad territorial y la soberanía política.”<sup>73</sup> La gran potencia asiática, procura cumplir estos elementos, puesto que está comprometida con crecer tanto en el interior como en el exterior, como ya se había mencionado antes, haciendo referencia a su visión de seguridad nacional.

“Desde la constitución de la R. P. China, tradicionalmente en la política exterior han predominado tres prioridades: la defensa del principio de una sola China y su contrapartida, que es evitar el reconocimiento de Taiwán como Estado independiente y orientar sus pasos hacia la reunificación; el aislamiento internacional del Tíbet y el no reconocimiento del Dalai Lama como su representante político, y la compatibilidad de modelos económicos diferentes, aunque cada vez más próximos (China continental y Hong Kong) bajo el principio de un país dos sistemas.”<sup>74</sup>

El gran gigante asiático en su política exterior refleja rasgos de la China imperial y de alguna manera tiene continuidad con la China actual. La unificación de un solo país es un aspecto importante puesto que revela que no acepta el hecho de perder en ninguna circunstancia. El territorio y la soberanía sobre el mismo son parte de los elementos en los que el Estado enfoca sus esfuerzos para defender los intereses nacionales.

El 24 de octubre de 2017, se realizó el XIX Congreso Nacional del Partido Comunista de China, en dicho congreso se presentó las proyecciones del Plan Quinquenal. Con la presencia de 89 millones de miembros del partido,

---

<sup>73</sup> Javier A. Elguea, *Seguridad Internacional y desarrollo nacional de un concepto*: Sergio Aguayo Quezada, en busca de la seguridad perdida (México: siglo veintiuno, 1990), p.77.

<sup>74</sup> Oficinas de Información Diplomática, República Popular China, (marzo 2019), [http://www.exteriores.gob.es/Documents/FichasPais/CHINA\\_FICHA%20PAIS.pdf](http://www.exteriores.gob.es/Documents/FichasPais/CHINA_FICHA%20PAIS.pdf)

se tomaron las decisiones para los objetivos que se esperaban cumplir hasta el 2022. Asimismo, se plantearon hitos importantes establecidos por años: “Para el 2020, convertir a China en una sociedad medianamente acomodada. Para el 2035, convertir a China en un país desarrollado y para el 2050, convertir a China en un país con poder nacional puntero y un ejército de clase mundial.”<sup>75</sup> Las proyecciones son claras y pareciera que trabajan en cumplir los objetivos expuestos; sin embargo, la aspiración que más denota interés y que abona a esta investigación es cómo se percibe la RPC para el 2050, es decir reforzar su ejército al punto de superar el que poseen actualmente.

Regresando al tema de seguridad, esta potencia ha demostrado que es una prioridad indiscutible, se ha convertido en una prioridad no solo del gobierno sino que ha llegado a calar en el orgullo nacional de sus pobladores. Solo basta traer de ejemplo la construcción de la Gran Muralla China para comprender cuán importante es este tema. Es un país que prefiere mantener sus fronteras aseguradas y controladas. Continuamente lo demuestra y refuerza. Pero cuando se trata de la temática de estudio, la defensa nacional trasciende a un nivel delicado. Como lo plantean Álvarez y Fernández. “Xi Jinping supone que China no busca confrontación o conflicto y que su actitud es netamente defensiva. Lo que puede parecer agresivo para otros Estados solo es el resultado estratégico natural de su poder económico mundial y la capacidad de poner fin a los dos últimos siglos en los que el Estado y la seguridad china estaban limitados por el poder exterior y amenazas.”<sup>76</sup>

El 24 de julio de 2019, la RPC publicó el Libro Blanco de Defensa, pero dando relevancia en la defensa nacional de China en la nueva era. Este

---

<sup>75</sup> Carlos Enrique Álvarez Calderón y Andrés Eduardo Fernández Osorio, *Pensamiento y cultura estratégica en Europa, Asia y Norteamérica: un análisis de sus libros blancos de defensa*, (Bogotá, 2018), 61.

<sup>76</sup> Carlos Enrique Álvarez Calderón y Andrés Eduardo Fernández Osorio, *Pensamiento y cultura estratégica en Europa, Asia y Norteamérica: un análisis de sus libros blancos de defensa*,

documento, expone una lista de objetivos de interés para analizar en esta investigación: “Es el documento de promulgación transparente de las políticas y desarrollo de las actividades para la defensa de un país, como elemento que genera la confianza de una sociedad hacia sus fuerzas armadas. En él se establecen su política, su estrategia de seguridad y defensa y cómo están deben alineadas con el desarrollo de objetivos nacionales.”<sup>77</sup> Uno de estos “objetivos es disuadir y resistir a la agresión.”<sup>78</sup>

En apartados previos se hizo mención de la teoría de la disuasión, que es la que se utiliza para explicar la problemática. Por lo tanto, parece que Beijing reconoce el término de disuasión como parte de los objetivos que guían su propia defensa. Lo cierto es que no realiza ataques directos a ningún país, sino que hace saber que está preparándose para cuando llegue el momento del ataque. Aunque es muy probable que prefiera evitar tener que atacar y refleje más una posición de persuasión. La lista continúa con los objetivos siguientes: “salvaguardar la seguridad política nacional, la seguridad pública y la estabilidad social, oponerse y contener la independencia de Taiwán, salvaguardar la soberanía, unidad, integridad territorial y seguridad nacionales, salvaguardar los derechos e intereses marítimos de China entre otros.”<sup>79</sup>

Una de las acciones que reflejan el cumplimiento de lo establecido en el libro antes mencionado, es el presupuesto que asigna año con año el gobierno especialmente para su defensa. El gasto militar utilizado para mejorar las condiciones de vida de los oficiales y soldados en funciones y también en parte para sus entrenamientos. “En 2018, el presupuesto aumentó el 8,1% que representó hasta 175.000 millones de dólares a diferencia de 2019 que

---

<sup>77</sup> *Ibíd.* 62

<sup>78</sup> “Xinhua, español: Libro Blanco explica objetivos fundamentales de la defensa nacional de China”, acceso el 5 de agosto de 2019, [http://spanish.xinhuanet.com/2019-07/24/c\\_138253504.htm](http://spanish.xinhuanet.com/2019-07/24/c_138253504.htm).

<sup>79</sup> *Ibíd.*

correspondió al 7,5% pero que de igual manera corresponde a 177.610 millones de dólares."<sup>80</sup> Y aun si se manifiesta un decrecimiento, sigue siendo una cantidad grande designada solo a la defensa nacional. En complemento con esto, el presupuesto también contempla el gasto tecnológico que pretende la modernización del ejército chino.

### **2.3.3 Importancia de un punto estratégico para la defensa nacional**

Anteriormente se ha realizado una explicación de por qué es importante la defensa nacional para la potencia asiática. Se ha mencionado que, dentro de los intereses chinos, está lograr el control de las codiciadas aguas del Mar Meridional, pero ¿Cuál sería el punto específico que garantizaría a la RPC su defensa? A simple vista podría decirse que ha iniciado en las islas Spratly; sin embargo, no son solo esa parte de las islas, la RPC quiere todo. Nicholas John Spykman, dijo que para controlar el corazón estratégico de la región y en suma del hemisferio es imprescindible controlar el Rimland, y eso es precisamente lo que pretende China continental.

La RPC conoce su papel a nivel regional, ya que su poder político, económico y militar es lo suficiente intimidante para países más pequeños como los Estados ribereños. Es curioso que todos tengan tratados con E.E.U.U, siendo este el contendiente comercial más relevante en los últimos años, pero eso no marca diferencia alguna en las decisiones que toma el gigante respecto al mar de su interés. La actual política exterior es más asertiva, tiene más iniciativa y aunque los mismos chinos se perciben a ellos mismos como “defensivos” pero hay momentos en los que hay contradicciones como cuando en 2017 inauguró su primera base naval fuera de su territorio en Yibuti, situado en África. Esta instalación rompe con sus

---

<sup>80</sup> Xinhua Español, “Enfoque: China bajara crecimiento de presupuesto de defensa al 7,5 por ciento”, *Xinhua Español*, (06 de marzo de 2019), sección. Economía, [http://spanish.xinhuanet.com/2019-03/06/c\\_137871588.htm](http://spanish.xinhuanet.com/2019-03/06/c_137871588.htm)

criterios de política exterior. Sin embargo, mostró la voluntad de que su ejército tenga un protagonismo mayor y a nivel global. Ahora está más interesada en reforzar su milicia naval que terrestre pues, ahí reside su prioridad actualmente, siempre relacionado a su defensa nacional. Esto demuestra que el punto estratégico de la defensa nacional no solo está en la región que reside, sino que cualquier punto o lugar del planeta que le garantice operar en aguas profundas y que puedan defender sus intereses dentro o fuera de su radar.

Después de haber desarrollado los apartados correspondientes al capítulo dos, es preciso puntualizar en la conclusión capitular retomando detalles importantes como los descritos al inicio en donde se explicó las estrategias implementadas por la RPC, destacando que la geoestrategia consiste en asegurar su posición en la región por motivos de peso como las rutas comerciales y la explotación de recursos. También, se abordaron los antecedentes de las políticas geoestratégicas principalmente atribuidas al cambio de política exterior china, en la cual se da prioridad al ámbito comercial y la defensa nacional. Por otro lado, el contenido del subapartado referente a las actuales geopolíticas de la potencia asiática; explica que este país no se adaptará a la voluntad de otros Estados sino más bien, puesto que, con sus estrategias en marcha, planea alcanzar sus objetivos.

La metateoría de la disuasión, siendo esta la base para la comprensión y explicación de la temática en cuestión plantea que aumentar el ejército y reforzarlo es la estrategia de intimidación y que además las estrategias militares tienen más éxito si usan la coacción. Puesto en contexto, es lo que hace la RPC con su accionar y para los Estados ribereños quienes lo perciben de igual manera.

Asimismo, como ya se planteó, la RPC apuesta más a su crecimiento económico y la seguridad; esto se demuestra en los apartados respecto a los recursos militares utilizados por el gigante de Asia. Tales, son adquiridos a

través del presupuesto que anualmente el gobierno designa únicamente a cuestiones armamentistas. Además, para tener avances en cuestiones tecnológicas que contribuye al crecimiento militar.

El poderío marítimo chino, y a su defensa nacional son las motivaciones que posee la RPC en su plan de control del Mar Meridional, en cuestiones de defensa, dicho mar tiene mucha relevancia para Beijing que continuará en el logro de su objetivo pues finalmente toda esa zona marítima es considerada territorio chino, aun si legalmente no sea así.

### **CAPÍTULO III: IMPLICACIONES DE LOS ESTADOS RIBEREÑOS BRUNÉI, FILIPINAS, MALASIA Y VIETNAM ANTE LAS ACCIONES DE LA RPC EN EL MAR MERIDIONAL**

El último capítulo de esta investigación posee como objetivo determinar cuáles han sido las implicaciones de los Estados ribereños: Brunéi, Filipinas, Malasia y Vietnam respecto al accionar militar de China en el Mar Meridional. Del mismo modo, la hipótesis plantea que las implicaciones generadas por el expansionismo chino en el mar antes mencionado han dividido las posiciones de los Estados ribereños respecto a los intereses de cada uno, logrando estos mismos a largo plazo.

La nación china como se ha explicado en los capítulos anteriores ha reforzado su política militar en mantener su dominio sobre la región. Se ha hecho mención de la sentencia por parte de la CPH, en la cual falló a favor de Filipinas, pero ¿fue suficiente para frenar el objetivo expansionista y dominante de China? la respuesta es obvia, por lo que los Estados vecinos han decidido tomar posturas que les permita hacer respetar sus soberanías.

Las implicaciones son las consecuencias que han desembocado a raíz de la problemática del Mar Meridional. La primera reacción es la postura de los Estados ribereños, que principalmente radica en velar por su seguridad, esta necesidad debido a sentirse amenazados por el dominio chino. Debido a sus características geográficas, son países con territorios pequeños en comparación a la RPC, sus milicias pueden no ser siquiera similares a las de la potencia, pero es por ello por lo que ven viable hacer alianzas que sean beneficiosas a futuro.

### **3. Posiciones y repercusiones de los Estados ribereños: Brunéi, Filipinas, Malasia y Vietnam, respecto a las medidas chinas para aumentar su expansionismo en el Mar Meridional y los posibles escenarios a futuro de la problemática**

Los siguientes apartados, explican en un principio las posiciones de los Estados ribereños, la diferencia entre posición ofensiva y defensiva, tomando ambos términos de las ideas del Realismo. La finalidad, es hacer la comparación entre las posturas que tienen los Estado frente a la problemática.

Paralelamente, se explica las implicaciones generadas por el expansionismo del gigante asiático sobre los Estados vecinos en el Mar Meridional. Cabe resaltar que estas se encuentran segmentadas en jurídicas, políticas-diplomáticas, económicas- comerciales y medioambientales-sociales.

En el último apartado, se presenta los desenlaces probables de esta disputa, aportando un análisis de la situación actual y planteando situaciones a futuro, presentando tres escenarios: El primero es que China mantiene un único interés: aumentar la defensa nacional; el segundo, es la reacción internacional ante el control de las Spratly por parte del gobierno chino y el tercero, es la guerra comercial entre la RPC y los E.E.U.U.

#### **3.1 Postura de los Estados ribereños: Brunéi, Filipinas, Malasia y Vietnam ante el expansionismo chino en el Mar Meridional**

La situación en el Mar Meridional ha sido percibida por los Estados involucrados, como una problemática que se mantiene en constante tensión. Observan las acciones militares realizadas por la potencia china que es, notablemente la más influyente en la región y que a su vez les mantiene en incertidumbre a través de provocaciones. Anteriormente se mencionó la importancia de estos Estados en la investigación, es por ello que, se

analizarán con más profundidad las posiciones de dichos actores y de esta manera conocer el panorama completo.

Antes de entrar al desarrollo de los contenidos, es menester explicar a qué se refiere la posición como tal. Por lo general, es utilizada cuando se habla de conflictos, una definición de esta es la siguiente: “Las *posiciones* representan la postura inicial que más comúnmente adoptan las partes en conflicto. Las posiciones simplemente definen lo que las partes creen que quieren. Las posiciones tienden a centrarse en resultados específicos y así limitan la resolución al logro de esas peticiones específicas.”<sup>81</sup>

La problemática del Mar Meridional no ha escalado hasta convertirse en un conflicto, sin embargo, los Estados involucrados sí reconocen y tienen claros los intereses que quieren proteger. Principalmente, resguardar su soberanía marítima, dicho sea de paso, es importante, recordar que el dominio de las aguas que apela la RPC involucra la soberanía territorial marítima de estos Estados, y del mismo modo, algo en común entre estos países es que valoran mucho su autonomía. Su independencia es un aspecto importante que contemplan dentro de su política exterior, por otro lado, no cederían ante una violación de su territorio.

Las posiciones de cada país coinciden en un mismo punto: proteger su soberanía. Sin embargo, tienen posturas fijas, Brunéi y Malasia advierten que China, a través de su línea de los nueve puntos traspasa sus ZEE, Filipinas, por su parte alega proximidad geográfica, por lo tanto, posee derecho sobre las aguas del Mar Meridional y Vietnam, afirma poseer documentos que prueban que han sido los que han gobernado históricamente las aguas en disputa.

---

<sup>81</sup> “Naturaleza y definición del conflicto: Postura”, Universidad INCCA de Colombia Medio Universitario, acceso el 8 de septiembre de 2019, <https://www.unincca.edu.co/permanencia/resolucionconflictos/1pos.html>

Las percepciones de los Estados ribereños, ante las militarizaciones de la RPC provocan incomodidad, pues conocen bien el poderío de la potencia asiática, puesto que cada vez es más notorio el incremento y la modernización militar por parte de dicho país. La militarización puede ser vista como una imposición, o más bien una advertencia sobre quien sí tiene la capacidad de dominar las aguas del Mar Meridional. En consecuencia, los Estados ribereños se ven en la necesidad de fortalecer su seguridad e incluso de crear alianzas que le garanticen la misma porque reconocen que no pueden equiparar el poder militar chino.

### **3.1.1 Posición ofensiva y defensiva**

En esta investigación, se ha presentado a los actores intervinientes en la problemática. Por un lado, la RPC, una potencia que ha incrementado su presencia en la escena internacional a través de su poder político, económico y militar. El comportamiento presentado por Pekín encaja con lo que aporta el Realismo Ofensivo puesto que este plantea que “la anarquía provee fuertes incentivos para la expansión. Todos los Estados luchan por maximizar su poder relativo a otros estados porque solamente los Estados más poderosos pueden garantizar su supervivencia. Persiguen políticas expansionistas cuando y donde sus beneficios superan.”<sup>82</sup> La nación asiática se ha convertido en un Estado poderoso, bastante dominante lo suficiente para disuadir a sus Estados vecinos que se preparan para defender su territorio; porque, desde la perspectiva china, el Mar Meridional les pertenece sin importa lo que diga la Haya o cualquier otra sentencia futura. Militarizar las Spratly es la táctica de la RPC para garantizar el dominio sobre la zona y

---

<sup>82</sup> Federico Merke, “Identidad y Política Exterior en las Teorías de las Relaciones Internacionales”, (trabajo de grado, IDICSO, Universidad del Salvador, 2008), 14.  
[https://www.academia.edu/6444076/Federico\\_Merke\\_Identidad\\_y\\_Pol%C3%ADtica\\_Exterior\\_en\\_la\\_Teor%C3%ADa\\_de\\_las\\_Relaciones\\_Internacionales\\_IDICSO\\_Instituto\\_de\\_Investigaci%C3%B3n\\_en\\_Ciencias\\_Sociales\\_Facultad\\_de\\_Ciencias\\_Sociales](https://www.academia.edu/6444076/Federico_Merke_Identidad_y_Pol%C3%ADtica_Exterior_en_la_Teor%C3%ADa_de_las_Relaciones_Internacionales_IDICSO_Instituto_de_Investigaci%C3%B3n_en_Ciencias_Sociales_Facultad_de_Ciencias_Sociales)

definitivamente proteger su supervivencia. Además de esto, la ley realista del crecimiento desigual implica que, “a medida que el poder de un Estado aumenta, ese Estado se sentirá tentado a incrementar su control sobre su entorno. Para aumentar su propia seguridad, tratará de ampliar su control político, económico y territorial, e intentará cambiar el orden internacional de acuerdo con sus intereses particulares.”<sup>83</sup>

Por otro lado, están los Estados pequeños que pueden intimidarse por la grandeza del Estado más grande que los disuade. El Realismo Defensivo sostiene que “los Estados no buscan maximizar poder, sino que buscan maximizar seguridad. Las naciones expanden sus intereses políticos a medida que se sienten más inseguras”.<sup>84</sup> Esta afirmación es aplicable con cada Estado ribereño, puesto que han hecho y conservado alianzas comerciales y diplomáticas con países que les proporcionen la seguridad que se ha visto vulnerable por el accionar chino. Las mejores pruebas son, las relaciones que existen entre Estados regionales como Japón o los extrarregionales como E.E.U.U, el principal rival de China.

De modo que, es necesario hacer la diferencia de posiciones entre la RPC y los Estados ribereños para entender que el primero, tiene como objetivo expandirse, imponer su poderío, no a través de la fuerza porque ya se ha explicado que este Estado prefiere disuadir antes que atacar, se hace notar a través de sus acciones militares, aumentando la percepción de inseguridad de los Estados ribereños lo que los lleva a tener como prioridad la seguridad de sus territorios, aun, si eso depende de un cierto “proteccionismo” externo. El comportamiento de los países vecinos ha sido influenciado por las mismas acciones del gigante asiático, puesto que antes no veían su seguridad y soberanía atacadas o irrespetadas, caso contrario a lo que ha pasado en los

---

<sup>83</sup> Federico Merke, “Identidad y Política Exterior en las teorías de las Relaciones Internacionales”

<sup>84</sup> *Ibíd*,

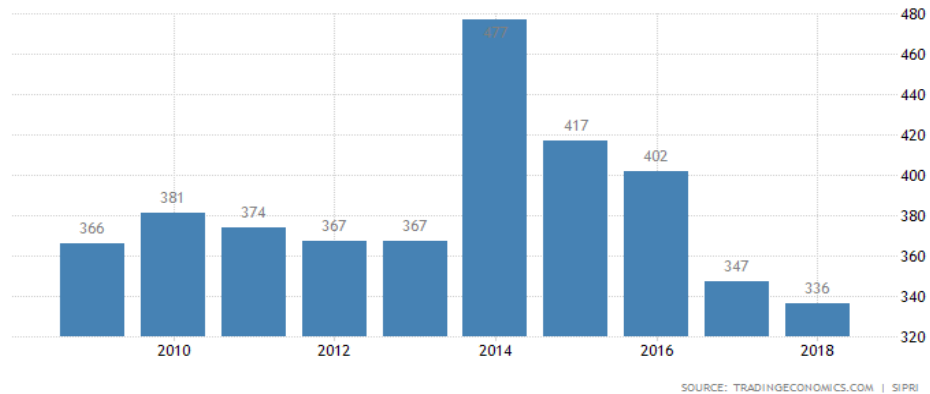
recientes años. Lo cierto es que ambas posiciones son el resultado de una reacción tras ver la existencia de cada Estado amenazada. La RPC, sigue visualizando una oportunidad fácil para sus oponentes, entrar por el Mar Meridional y atacar por esta zona, pero los Estados ribereños ven su existencia amenazada desde el momento que Pekín militariza las Spratly, y mantener las relaciones cordiales con los países que le den beneficios es la estrategia que Brunéi, Filipinas, Malasia y Vietnam han visto como viable. Entonces se encuentra un panorama interesante puesto que la RPC tiene como objetivo maximizar su poder, pero los Estados ribereños simplemente quieren maximizar su seguridad.

### **3.1.2 Posición de los Estados ribereños antes de la problemática**

En la investigación, se ha delimitado el tiempo en el que se desarrolla la misma; sin embargo, los años previos pueden marcar un antes y un después respecto a las posiciones que tenían los países en cuestión.

En el caso de Brunéi, se ha visto como conserva sus relaciones regionales y multilaterales, principalmente con la ASEAN que es en donde desenvuelve mejor su diplomacia. En el 2013 ocupó la presidencia de esta y sus relaciones con la UE también fueron estrechas. En términos de defensa, como muestra la gráfica 3 el gasto militar realizado por el gobierno de Brunéi. en los años de 2010 al 2012 reflejó una inversión de 360 a 380 millones de dólares, pero para el 2014 la cifra de inversión aumentó considerablemente a 477 millones de dólares por las tensiones elevadas por parte de China en las Spratly. En ese momento, la prioridad máxima del Estado bruneano era la seguridad de su territorio.

**Gráfica N° 3: Gasto militar de Brunéi**



Fuente: Brunéi-Gasto militar, 12 de septiembre de 2019,  
[es.tradingeconomics.com/brunei/military-expenditure](http://es.tradingeconomics.com/brunei/military-expenditure)

Respecto a Filipinas, las reclamaciones remontan desde 1946 hasta las décadas de 1970, “debido a los informes la Comisión Económica de las Naciones Unidas para Asia y el Lejano Oriente (ENCAFE), por sus siglas en inglés, dio a conocer que en el suelo marino de las Spratly había la posibilidad de grandes yacimientos de petróleo y gas”<sup>85</sup> por lo que el gobierno filipino ordenó años después la ocupación de algunas islas; en ese sentido, la posición filipina respondía a la necesidad de defender lo que le correspondía por proximidad, y además por el derecho que le respalda la CONVEMAR, referente a las 200 millas náuticas de ZEE desde la plataforma continental. En cuanto al presupuesto destinado a la defensa nacional para los años previos al 2014, rondaban los dos mil millones de dólares, como lo muestra la gráfica 4, no fue hasta el 2013 en adelante que hubo un aumento notable. Hay que señalar que en ese año es cuando interponen la demanda en contra de China.

---

<sup>85</sup> Ulises Granados, “La Spratly: Internacionalización de un conflicto regional”, *Revista Scielo*, vol. 5 ( 22 de febrero de 2016), [http://www.scielo.org.mx/scielo.php?script=sci\\_abstract&pid=S2007-53082016000300051&lng=es&nrm=iso](http://www.scielo.org.mx/scielo.php?script=sci_abstract&pid=S2007-53082016000300051&lng=es&nrm=iso)

**Gráfica 4: Gasto militar de Filipinas**



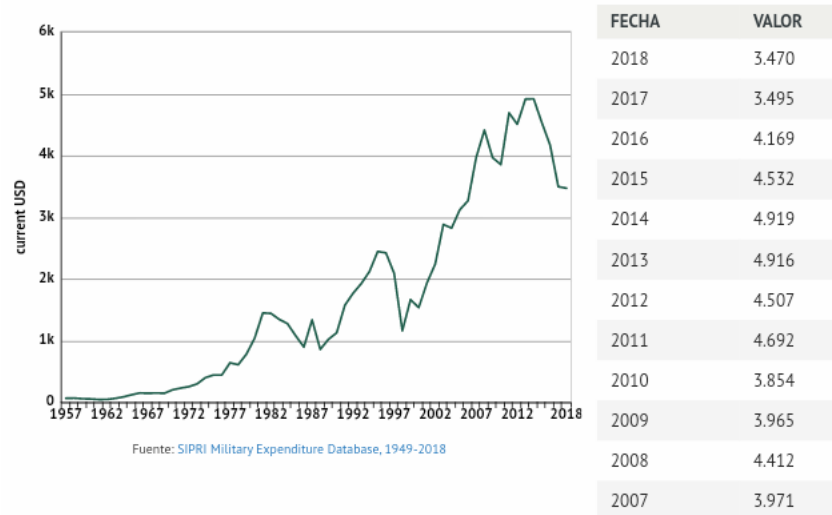
FECHA	VALOR
2018	3.770
2017	3.755
2016	4.358
2015	3.336
2014	3.103
2013	3.377
2012	2.899
2011	2.701
2010	2.438
2009	2.116
2008	2.271
2007	2.014

Fuente: Knoema.es, Gasto militar actual: Filipinas, <https://knoema.es/atlas/Filipinas/Gasto-militar-USdollar-actual>

En 2016 puede verse un aumento importante en comparación a los años previos y es a causa de esto que en ese año la CPH dictaminó a favor de Filipinas, suceso importante que deja la RPC sin argumentos válidos para sus alegatos. En ese sentido, Manila debía redoblar su defensa.

Por otro lado, Malasia considera importante el desarrollo de relaciones estrechas con sus vecinos pues constituye una de las prioridades en su política exterior. Tiene establecidas comisiones mixtas bilaterales con Brunéi, Indonesia, Filipinas, Tailandia, Laos y Vietnam. Respecto al gasto militar, en 2014 fue el año en que más han invertido en este rubro, como presenta la gráfica 5.

**Gráfica 5: Gasto militar de Malasia**

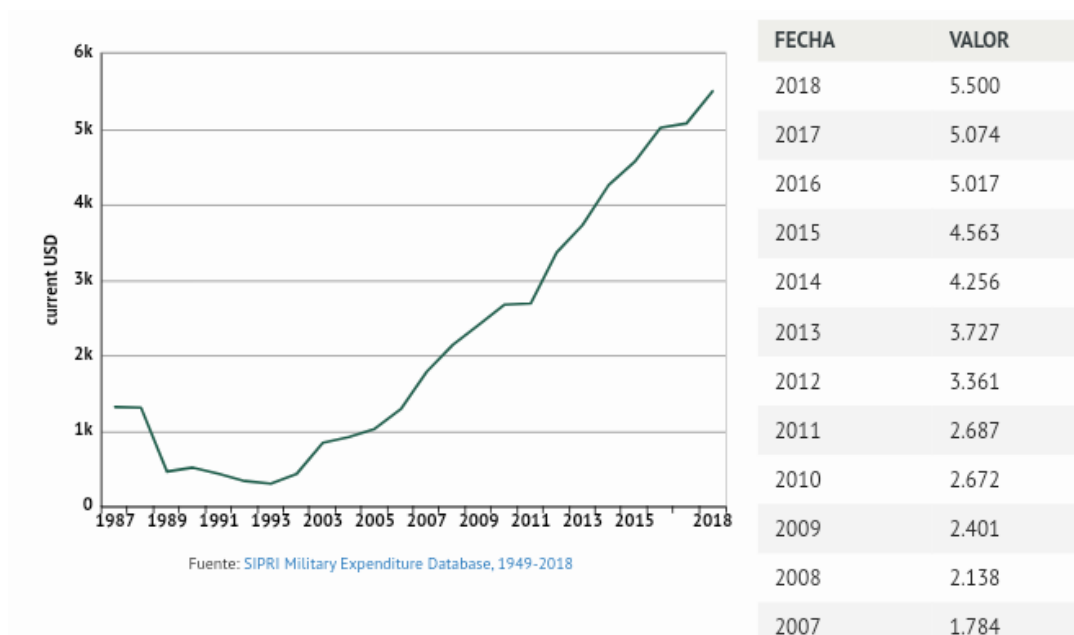


Fuente: Knoema.es, Gasto militar actual: Malasia, <https://knoema.es/atlas/Malasia/Gasto-militar-USdollar-actual>

Existen razones climáticas o medio ambientales que pueden hacer cambiar el presupuesto de un país para ciertos rubros. En el caso malayo, en 2014 su presupuesto en defensa tuvo la cifra más alta llegando a un valor de 3,470 millones de dólares; sin embargo, para el año siguiente, el valor disminuyó después de haber sufrido una de las peores inundaciones en su historia, destinó más fondos para los evacuados y víctimas de las lluvias. Por lo tanto, el presupuesto de defensa se vio reducido y en los años subsecuentes no se aprecia un aumento significativo.

Posteriormente, Vietnam desde su ingreso en ASEAN en el año 1995, ha ejercido una notable influencia para que Laos, Birmania y Camboya accedieran unirse a la entidad regional. Desde entonces, Hanói ha liderado las posturas conjuntas de este grupo de países (conocido como CLMV) como la aprobada en la Declaración de Hanói de 2001, sobre la reducción de los desequilibrios de desarrollo para una integración ASEAN más profunda. Su gasto militar ha ido en ascenso como muestra la gráfica 6 desde el año 2014.

**Gráfica 6 Gasto militar de Vietnam**



Fuente: Knoema.es, Gasto militar actual: Vietnam, <https://knoema.es/atlas/Vietnam/Gasto-militar-USdollar-actual>

La razón de este notable crecimiento en 2014, a causa de los enfrentamientos entre la RPC y Vietnam fueron más notales. En mayo de ese año, tanto Hanói como Pekín se acusaron mutuamente de agresión en el Mar Meridional. Por un lado, Vietnam denunció el atropello de una de sus embarcaciones, mismo que navegaba por la plataforma petrolera colocada por China. Por otro lado, la RPC afirmó que era el gobierno de Vietnam quien actuaba con peligrosidad. Este incidente fue uno de los tantos que han existido entre estos dos países, pero lo que es válido resaltar, que Vietnam ha aumentado su presupuesto de defensa debido a las tensiones que han producido la RPC por su dominio sobre las aguas del Meridional y en las cuales, posee parte de su soberanía.

### **3.1.3 Posición de los Estados ribereños del 2014-2019**

Retomando el planteamiento con respecto a que los Estados ya mencionados han decidido tomar una postura defensiva, a partir de 2014 hasta 2019, ha podido verificarse que, en efecto, las posturas de Brunéi, Filipinas, Malasia y Vietnam aún poseen como prioridad la defensa de sus respectivos territorios. Brunéi, hace énfasis en diversificar la economía e incluso reducir la dependencia del petróleo, aspiran a la cooperación y elevar las relaciones entre vecinos cercanos a través del mar. Ejemplo de esto es que en 2015 Brunéi y Filipinas anunciaron que sus compañías petroleras (Petroleum Brunei y Petronas) desarrollarían conjuntamente dos yacimientos petrolíferos a lo largo de su frontera marítima.

En relación con su gasto militar y el gasto público en defensa, “Brunéi disminuyó 35,3 millones en 2018, es decir un 7,45%, hasta 272,3 millones de euros, con lo que representó el 7,8% del gasto público total. En 2018 Brunéi descendió en la tabla que compara los países por la cuantía que dedican a defensa, ha pasado del puesto 105 al 107. Más importante es su posición en el ranking de gasto público de defensa respecto al PIB en el que ha mantenido su posición en el último puesto y curiosamente es el país con menos gasto en defensa en relación con su PIB.”<sup>86</sup> Estas cifras, reflejan que el gobierno bruneano sigue otorgando mayor interés a las relaciones diplomáticas que le ofrezcan un beneficio económico, dejando un poco de lado las cuestiones de defensa. En la reunión que se realizó el 19 de noviembre de 2018, tanto Xi Jinping como el Sultán Haji Hassanal, expusieron su interés en mantener la paz, seguridad y estabilidad en el Mar Meridional y que además se consideran mutuamente amigos cercanos a través del mar y socios confiables. Lo que significa que, si las relaciones se encuentran tan bien, el Sultán Haji Hassanal Bolkiah, concentra más sus

---

<sup>86</sup> “Expansión/Datosmacro.com: Brunéi-Gasto público de defensa”, Expansión, acceso el 09 de septiembre de 2019, <https://datosmacro.expansion.com/estado/gasto/defensa/brunei>

necesidades en la cooperación de todas las áreas que pueda ofrecerle China, por lo que el sentimiento de amenaza es reducido y prueba de esto es el descenso en el presupuesto destinado a la defensa.

Filipinas, por su parte a pesar de haber tenido diferencias en el pasado con China, y de haberse enfrentado en un juicio internacional, recientemente las relaciones diplomáticas están siendo positivas, pues incluso el presidente Rodrigo Duterte, ha expuesto la iniciativa sobre la adopción de un Código de Conducta (COC en sus siglas en inglés) en el que se establezcan las normas de regulación en el Mar Meridional. “Así, las dos partes limaron asperezas para evitar nuevos encontronazos en el futuro y reconocieron que, pese a todo, siguen difiriendo en algunas posturas, ya que, aunque Xi esté dispuesto a adoptar este Código de Conducta no significa que China vaya a reconocer el fallo de 2016.”<sup>87</sup> Filipinas, tiene una posición amistosa con China, por lo que al igual que Brunéi, prefiere entablar relaciones cordiales que alienten un aire libre de tensiones. Pero precisamente, así como la potencia no abandonará su postura sobre el fallo de la CPH, esa es la señal que muy probablemente le hace pensar a Filipinas no bajar la guardia.

Asimismo, Malasia ha mantenido relaciones estrechas con sus países de la región, y la RPC no es la excepción. De hecho, China es uno de los mayores socios comerciales de Malasia y viceversa lo que hace bastante obvio por qué a pesar de ver el accionar militar chino, el gobierno malayo sigue manteniendo dichas relaciones. La postura malaya parece ser bastante firme a pesar de sus buenas relaciones con China, por ejemplo: en el 2018, el primer ministro Mahathir Mohamad defendió el control de varias islas artificiales. “En el pasado considerábamos que la zona marítima dentro de las 200 millas era nuestra (...) Encontramos ciertas rocas en ese mar y las

---

<sup>87</sup> Agencia EFE, “China y Filipinas acuerdan adoptar un Código de Conducta para el Mar Meridional”, China – Filipina, (29 de agosto de 2019)  
<https://www.efe.com/efe/espana/mundo/china-y-filipinas-acuerdan-adoptar-un-codigo-de-conducta-para-el-mar-meridional/10001-4052672#>

convertimos en islas y esperamos seguir presentes en estas islas ya que esto nos ayuda a mantener la seguridad”<sup>88</sup> El interés es la seguridad nacional, por ello es que el gobierno malayo muestra su posición de manera que puede aportar estabilidad regional, o realizar esfuerzos conjuntos para un ambiente menos tenso pero no dejará de lado sus intereses nacionales.

De la misma forma, Vietnam es otro Estado que parece estar a favor de mantener buenas relaciones aún si se trata de la RPC, el mayor causante de amenazas en su plataforma continental. En 2014, tuvieron altercados a causa de que el gobierno de Xi Jinping instalara una plataforma petrolífera cerca de las islas Paracelso, la reacción vietnamita fue inmediata y la población hizo saber su disconformidad a través de protestas. El 15 de julio, fue desinstalada la plataforma y la razón fue que habían terminado sus labores. Vietnam demostró su nacionalismo y la unidad que expresan en momentos de defender su territorio. Al mismo tiempo, esas discrepancias no han detenido el desarrollo de sus relaciones diplomáticas. Dentro de la política exterior vietnamita, se establece estrechar las relaciones y además impulsar la cooperación bilateral o multilateral. El país indochino, también considera importante su independencia y autonomía y, sobre todo, está a favor de mantener la paz. Por lo que su postura, seguirá siendo la defensa de su territorio, como objetivo primordial.

En suma, no hay una diferencia notable entre las posiciones de los Estados ribereños excepto que se les ve con más disposición a mantener relaciones estables con la RPC, lo cierto es que son socios comerciales que les une los acuerdos relacionados a la pesca, la infraestructura, el turismo y demás áreas que sin duda se ven beneficiados mutuamente. El crecimiento económico es importante para dichos Estados y en gran medida, dependen de hacer nexos con los que están en la misma región. La RPC es un socio

---

<sup>88</sup> Sputnik Mundo: “Malasia reivindica islas artificiales en el Mar de China Meridional”, Asia y Oceanía, (20 de junio de 2018), <https://sptnkne.ws/hPZK>

difícil de ignorar, les trae beneficios que no pueden rechazar, es por eso que cada uno conserva estas relaciones. Respecto a las provocaciones chinas, pese a ser intimidantes, proponen la paz antes que intervenciones bélicas, claro que sin dejar de lado la defensa de sus territorios.

### **3.2 Implicaciones generadas por el expansionismo chino sobre el Mar Meridional en los Estados ribereños: Brunéi, Filipinas, Malasia y Vietnam**

Según el diccionario filosófico, la palabra implicación se puede definir como: “Operación lógica que forma un enunciado complejo a base de dos enunciados, mediante el nexo lógico en el que se distinguen el antecedente y el consecuente.”<sup>89</sup> Sin embargo, se desarrolla como propio el siguiente concepto de implicación: conjunto de efectos o consecuencias asumidos por los Estados ribereños a causa del expansionismo de la RPC en la zona del Mar Meridional.

Como región han existido implicaciones percibidas de manera conjunta, como el daño al ecosistema debido a las infraestructuras construidas en la zona, “la creación de islas artificiales y el dragado del fondo marino para construir puertos y nuevas rutas de navegación han destruido parte vital del ecosistema del Mar del Sur de China.”<sup>90</sup> Estas prácticas de explotación tendrán consecuencias a largo plazo en la zona debido al cambio climático, por lo que los Estados de la región deben estar atentos a resarcir los posibles daños causados por la RPC.

El papel que ha jugado la ASEAN dentro del conflicto ha sido otra de las implicaciones en conjunto que han tenido que asumir los Estados ribereños. Las negociaciones diplomáticas y comerciales han ido siendo manejadas

---

<sup>89</sup> Diccionario Filosófico, versión 2.3, “Implicación”. <http://www.filosofia.org/enc/ros/impl.htm>

<sup>90</sup> EFE, “El ecosistema, el gran derrotado en el conflicto por el Mar del Sur de China”, EFE: Verde, (noviembre de 2015), <https://www.efeverde.com/noticias/el-ecosistema-el-gran-derrotado-en-el-conflicto-por-el-mar-del-sur-de-china/>

bajo su tutela con la finalidad de mantener la paz entre estos y la RPC, buscando de esta forma el bienestar comercial, diplomático, económico, político y social de la región, por lo que su papel va tomando suma importancia para que se pueda llegar a un acuerdo entre Estados.

El deterioro de la paz en la zona del Mar Meridional sería un escenario a futuro que implicaría la intervención de Estados externos a la región como E.E.U.U, por lo que traería efectos globales en cuanto a las rutas comerciales que ahí se encuentran, las relaciones comerciales y diplomáticas entre los Estados ribereños y la RPC, el gasto de los Estados en recursos militares y someter a las sociedades de cada país a una guerra regional que desgaste políticamente a sus gobiernos.

Además, se aborda de forma individual a los Estados de Brunéi, Filipinas, Malasia y Vietnam, dando una visión acerca de cuáles han sido aquellas implicaciones generadas o que se podrían generar debido a la disputa por la soberanía del Mar Meridional.

### **3.2.1 Brunéi**

Las implicaciones generadas para Brunéi por la disputa del Mar Meridional se han visto reflejadas en el campo comercial y económico, el Estado exporta derivados del petróleo, conservando un espacio privilegiado en las importaciones de entre sus Estados vecinos. Sin embargo, muchas de sus actividades por expandir su alcance comercial en la zona se han visto obstaculizadas por la disputa de territorio que existe.

También, “En dichas aguas el Estado había brindado derechos de exploración a diferentes empresas petroleras, pero con la aparición de algunos incidentes de soberanía se cancelaron dichos trabajos de búsqueda y perforación, por lo menos hasta que se llegara a un acuerdo entre los

gobiernos.”<sup>91</sup> La situación no solo ha impedido que se exploten los recursos relacionados con el petróleo y sus derivados, sino también a la búsqueda y explotación de otros recursos valiosos ubicados en su zona económica en disputa.

Sin embargo, el papel que Brunéi ha tomado en los últimos años ha estado condicionada a la reclamación de su ZEE, respaldándose por el derecho internacional con el que cada Estado con una costa cuenta ya que, las relaciones comerciales que existen con la RPC son de gran importancia en su crecimiento económico debido a lo limitado que es su nivel de exportación en comparación de sus vecinos. Lo que deja en claro que China continental es un actor clave en el desenvolvimiento que el Estado tiene en el ámbito comercial.

El papel que Brunéi ha desempeñado dentro de la ASEAN ha sido una implicación política que éste tuvo que asumir, por lo que ha sido parte de los refuerzos de fortalecer y mejorar las relaciones entre la RPC y los Estados ribereños parte de la ASEAN. Diplomáticamente Brunéi ha tenido que desarrollar el papel de aliado para China a pesar de las intenciones de éste por hacerse de su territorio, por lo que el Estado se ha visto obligado a separar la problemática del Mar Meridional de sus demás objetivos de política exterior, con el fin de mantener sanas las relaciones que ha cosechado con la RPC.

### **3.2.2 Filipinas**

Filipinas ha sido uno de los Estados ribereños con más implicaciones causadas por el accionar chino dentro del Mar Meridional, una de ellas fue

---

<sup>91</sup> Camilo Andrés Ramírez Ramos, “Desarrollo de la política exterior China en el marco del conflicto del Mar Meridional de China 2002-2016”, (Trabajo de Grado por Título de Profesional en Relaciones Internacionales, Universidad de Bogotá, 2017)  
<https://expeditiorepositorio.utadeo.edu.co/bitstream/handle/20.500.12010/2778/TESIS%20CARR%20FINALv8.pdf?sequence=1&isAllowed=y>

jurídica, al tomar acciones para parar las actividades militares y expansionistas de la RPC en territorio considerado filipino. Con la base jurídica de la Convención de las Naciones Unidas sobre el Derecho del Mar, el Tribunal Permanente de Arbitraje de La Haya dictó su fallo a favor de Filipinas después de que este Estado interpusiera una demanda de 2013 por las atribuciones que la RPC estaba tomando sobre el Mar Meridional.

Tal fallo dio la razón a Filipinas respecto a la no existencia un derecho histórico sobre estas islas, así como se declaró que las porciones de tierra ocupadas no son capaces de generar su propia ZEE debido a su incapacidad de acoger una población humana. El fallo dictado en el Tribunal no fue reconocido por parte de la RPC, causando que tal conflicto escalara con el crecimiento de las tensiones en la zona, ya que su negativa al reconocimiento de tal fue acompañada con el crecimiento de las bases militares que se encuentran en las islas en disputa.

Otras de las implicaciones que este conflicto ha tenido sobre Filipinas han sido las económicas y comerciales, como antes ya ha sido mencionado, la línea de los nueve puntos interfiere con la ZEE del Estado, por lo que la pesca ha sido un problema. Dentro del supuesto en el que China si hiciera efectiva su soberanía sobre el mar, el Estado filipino tendría que dejar de realizar una de sus mayores actividades económicas dentro de la zona, lo que representaría no solo un impacto para la economía del país, si no también uno para la gran cantidad de población filipina que se dedica a la pesca y sus derivados, así como para la inversión extranjera que está relacionada a este rubro.

Mientras tanto, las implicaciones diplomáticas han sido tensas desde la demanda interpuesta por parte de Filipinas a la RPC, esto a consecuencia de incidentes suscitados en la zona del conflicto. Sin embargo, estas han continuado impulsadas por los acuerdos comerciales entre ambos Estados, el Estado filipino “ha iniciado y está desarrollando un claro acercamiento a

China que se traduce en una intensa actividad inversora de Pekín a Manila en distintos sectores estratégicos.”<sup>92</sup> Agregado a esto, es importante mencionar que Filipinas es uno de los principales destinos de exportación de la RPC, por lo que, a pesar de sus diferencias ambos han tenido que dejar de lado la diferencia territorial para dar lugar a lo comercial.

Militarmente ha habido un cambio en el objetivo de seguridad al Estado que sigue ahora Filipinas, el gasto de en este rubro como antes se menciona ha aumentado. “En 2018, el gasto público per cápita en defensa en Filipinas fue de 30 euros por habitante y en 2017 fue de 32 euros.”<sup>93</sup> A pesar del aumento en el gasto militar, este aún se queda corto en comparación a la magnitud que tiene China en este rubro.

### **3.2.3 Malasia**

Las implicaciones que la disputa por la soberanía del Mar Meridional ha tenido sobre Malasia, han sido principalmente políticas y diplomáticas. “Malasia se encuentra realizando una estrategia interesante, pues al comprender que es un Estado pequeño que no puede oponerse a fuerzas tan grandes como dos potencias, debe llegar a realizar un acercamiento limitado a ambas.”<sup>94</sup> Por lo tanto, la situación que se vive en la región ha tenido como consecuencia una posición bastante incómoda para este Estado. Los movimientos diplomáticos entre China y su rival comercial E.E.U.U han sido medidos para no afectar las relaciones comerciales que ya se tiene. Las herramientas que posee Malasia para hacer frente a una situación de peligro están limitadas a la diplomacia y la negociación bilateral con Beijing.

---

<sup>92</sup> *Ibíd.*

<sup>93</sup> “Expansión/Datosmacro.com: Filipinas-Gasto público de defensa”, *Expansión*, acceso el 10 de septiembre de 2019, <https://datosmacro.expansion.com/estado/gasto/defensa/filipinas>

<sup>94</sup> Camilo Andrés Ramírez Ramos, “Desarrollo de la política exterior China en el marco del conflicto del Mar Meridional de China 2002-2016” (trabajo de grado para licenciatura en Relaciones Internacionales, Universidad de Bogotá Jorge Tadeo Lozano, 2017), 14-15.

Otra de las razones que impide a este Estado poder tomar una actitud diferente es la densa población china que habita en el país, “el gobierno malayo ha tenido acercamientos tanto diplomáticos como económicos con Beijing, algo de suma importancia para la estabilidad del gobierno, pues un 40% de la sociedad malaya está constituida por personas de origen étnico chino.”<sup>95</sup> Por lo que, una ruptura de relaciones entre ambos países asiáticos conllevaría una consecuencia social interna que no afectaría solamente a la población china, sino también a todo lo que está en el entorno de ésta, debido al descontento social y al arraigo que éstos tiene hacia el Estado chino.

Comercialmente los principales destinos de las exportaciones de Malasia se encuentran en China; sin embargo, el resto de las exportaciones que realiza de manera internacional se verían comprometidas si la situación en el Mar Meridional se agravará. Ya que, E.E.U.U también tiene una significativa participación en las exportaciones que este país realiza, por lo que el paso de la mercancía estaría condicionado por el permiso de pasó que la RPC daría a éste, dejando atrás la libertad de navegación que hasta el momento se tiene en la zona.

Como ha sido con los otros tres Estados, el gobierno de Malasia ha tenido que aumentar su inversión en cuanto al gasto militar. Esta acción ha sido basada en la necesidad de mejorar sus recursos de defensa ante las tensiones que existen dentro del Mar Meridional. El Estado ribereño ha tratado de sobre llevar la situación con mucho tacto debido a las relaciones estrechas que éste tiene con China. Sin embargo, las implicaciones causadas por la situación dentro del Mar Meridional han sido de diversa índole, poniendo al Estado malayo en una situación delicada que con el

---

<sup>95</sup> *Ibíd.*

evolucionar de las tensiones tendrá que cambiar a una postura de defensa o sumisión ante las pretensiones chinas.

### **3.2.4 Vietnam**

Vietnam por su parte ha tenido una relación con la RPC, caracterizada por la mutua desconfianza, han llegado a estar en situaciones muy cercanas a una guerra en las que se presentaron bajas de ambos lados; sin embargo, a partir del 2005 las relaciones han mejorado pues parece que los fines económicos priman frente a la búsqueda de soberanía. Lo cual ha significado que, como repercusión directa a las políticas exteriores del Estado, se ha utilizado sigilosamente la diplomacia para resguardar las relaciones comerciales entre ambos Estados.

Sin embargo, “Como un gran productor de petróleo Vietnam también se ve completamente incentivado en hacerse del territorio en disputa y por ende de los recursos energéticos que este le puede brindar, esto explica porque ha sido uno de los principales opositores de China.”<sup>96</sup> En el caso supuesto que el Estado asiático optara por declarar suyo el territorio que reclama, implicaría que las relaciones comerciales y diplomáticas cambiaran de forma hostil entre ambos Estados, siendo Vietnam el mayor perjudicado debido a lo importante que son para sus exportaciones e importaciones entre los dos.

Las acciones militares de la RPC hicieron que Vietnam y Singapur aumentaran su paso en una carrera armamentística, siendo Vietnam uno de los diez compradores de armas más importantes del mundo en los últimos 5 años. Por lo que las tensiones en el Mar Meridional han traído repercusiones en cuanto al gasto militar del Estado y las mismas podrían evolucionar en tensiones que lleven a ambos a utilizar sus recursos armamentísticos. El

---

<sup>96</sup> Camilo Andrés Ramírez Ramos, “Desarrollo de la política exterior China en el marco del conflicto del Mar Meridional de China 2002-2016” (trabajo de grado para licenciatura en Relaciones Internacionales, Universidad de Bogotá Jorge Tadeo Lozano, 2017), 17

conflicto del Mar Meridional ha generado en Vietnam una posición más activa en el tema y la región, lo que ha desembocado principalmente en su mayor inversión en cuanto al gasto militar.

### **3.3 Posibles desenlaces de la situación actual en la región del Mar Meridional**

Sobre el pronóstico de la problemática, existen estudios específicos para ello, cada uno con un método, es así que, según François Jouve y la escuela Voluntarista, nos dicen que: “el futuro no se predice y es multidireccional, existiendo varios futuros posibles denominados «futuribles», ante lo cual es posible elegir el más conveniente con el fin de construirlo desde el presente”<sup>97</sup>; como parte del estudio de las Relaciones Internacionales es importante poder realizar este tipo de análisis “futuribles” encontrando puntos en común entre todos los fenómenos internacionales. A continuación, se presentan tres escenarios a futuro más probables después de 5 años continuos desde los datos previamente explicados. Nacen a partir de un contexto de incertidumbre en el que la RPC continúa con la construcción de islas artificiales para obtener mar territorial y acrecentar bases militares que facilitarían su estabilidad en el ámbito de seguridad nacional.

En este mismo contexto, los demás Estados ribereños no están de acuerdo con las acciones deliberadas del gigante asiático, más no asumen una postura en común o no toman cartas en el asunto para no permitir el avance de la RPC. Para el análisis de estos posibles escenarios se ha tomado en consideración el Derecho Internacional Público, las relaciones bilaterales entre todos los Estados ribereños y situación económica – política de la región.

---

<sup>97</sup> Alejandro Indacochea, “La prospectiva estratégica y los estudios de futuro”, *Strategia, Liderazgo y gerencia*, n 1 (2008): 53, <http://revistas.pucp.edu.pe/index.php/strategia/article/viewFile/18137/18381>

Se ha evaluado la situación interna, externa, sus relaciones bilaterales, pues es un factor bastante definitivo para la toda la región y son reflejo de los intereses de cada uno. Además, se consideran factores externos que puedan ser de gran relevancia para el mismo como el papel de E.E.U.U para toda la región, sin ahondar más allá de lo comercial y estratégico. Sin más, se presentan tres posibles escenarios del menos probable al más probable según análisis.

### **3.3.1 La RPC mantiene un único interés, el de aumentar defensa nacional**

Es probable que la RPC no vaya más allá del ámbito de defensa y soberanía. Es decir que no se preocupara de invertir en turismo, comercio de recursos pesqueros y/o demográficos en las nuevas construcciones sobre las islas Spratly, sino que demostrará que su único interés es montar un sistema poderoso, grande e integral de seguridad nacional en el que, para asegurarse de posibles enemigos occidentales, tuvo que asegurar su zona este en el Mar Meridional con bases y portaaviones. Además, invertir en avances tecnológicos marítimos, como submarinos o drones especializados para la vigilancia del mar, que ayudaran a “defender la soberanía y seguridad nacional en el Mar de China Meridional” <sup>98</sup>, como lo expreso Li Huamin en agosto de 2019; esto luego del acercamiento del destructor de misiles estadounidense a sus nuevas bases militares en islas Spratly.

Esto es posible, si se sigue la línea de comentarios públicos de China, este dice mantener una posición defensiva y que no hay ninguna intención de iniciar un conflicto armado con sus vecinos ribereños, ni con ningún otro. Expresa que se está construyendo sobre áreas que son parte de la geografía

---

<sup>98</sup> José Fierro Alvidrez y Felipe Fierro, “Pasa destructor de EU junto a base militar de China en isla en disputa”, *Puente libre*, ( 29 de agosto de 2019), [http://www.puentelibre.mx/noticia/destructor\\_uss\\_wayne\\_e\\_meyer\\_paso\\_cerca\\_de\\_base\\_militar\\_china/](http://www.puentelibre.mx/noticia/destructor_uss_wayne_e_meyer_paso_cerca_de_base_militar_china/)

china, con la intención de aumentar la calidad, capacidad y cantidad militar, mejorando la defensa y seguridad nacional. Además de agregar un método de planificación a largo plazo, aproximadamente de 30 años y su postura militar defensiva; su opinión siempre es que no busca la guerra y que no tienen una postura ofensiva. Para esto último ha emitido un libro blanco, ya antes mencionado, documento que en julio de 2019 presenta un conglomerado que expone las políticas y objetivos de la nación en varios ámbitos, en este libro se agregó el tema de defensa nacional y se expone lo siguiente: “la defensa militar de china no busca hegemonía, la expansión o esferas de influencias y que estas nuevas prácticas militares son para poder responder a la posibilidad de algún ataque.”

Esto se ve en la realidad internacional, primeramente los casos de capacidad militar; se conoce de al menos bases en Gwadar (Pakistán), Islas Maldivas, Sri Lanka<sup>99</sup> y África (desde 2017) <sup>100</sup>, además de la ayuda técnica en otros países como Rusia y Venezuela, por otro lado con los varios roces suscitados con militancia estadounidense, en donde embarcaciones y aviones de avistamiento realizaban observaciones de rutina en aguas internacionales del Mar Meridional, recibieron desde bases militares chinas, un aviso de estar propasando territorio chino y que debían retirarse. Además, existe incertidumbre entre Taiwán y la RPC, pues este último no descarta su idea de reintegrar a esta “provincia”. Pero dichos Estados están fuera del estudio en cuestión y solo han sido mencionados como medio comparativo. ¿Qué sucederá con los demás Estados ribereños, Estados cuyas condiciones son totalmente diferentes a E.E.U.U. y Taiwán?

---

<sup>99</sup> “Bases militares de China alrededor del mundo”, Blog *Mercado Militar*, acceso el 1 de septiembre de 2019, <https://www.mercadomilitar.com/las-bases-militares-de-china-alrededor-del-mundo-21925/>

<sup>100</sup> Brad Lendon, Steve George. “¿Por qué China establecerá sus primeras bases militares en África?”, *CNN Español*, (12 de julio de 2017), <https://cnnespanol.cnn.com/2017/07/12/por-que-china-establecera-su-primera-base-militar-en-el-extranjero-en-africa/>

La situación es compleja, por lo que la RPC podría ofrecer fortalecer la defensa regional por medio del aumento militar en la zona como hasta ahora, los demás Estados, bajo la necesidad de continuar sus relaciones comerciales, no tendrían problema de aceptarlo mientras la RPC no se entrometiera en nada más, mientras este les permita hacer uso al menos de lo que les corresponde como mar territorial, restando la explotación de los recursos a 112 millas náuticas y que no existiera intromisión en sus relaciones con otros Estados como E.E.U.U, Taiwán etc. Los Estados ribereños no tomaran cartas en el asunto, a menos que sus intereses comerciales se vean afectados, cosa que no sucedería porque la RPC no realizaría algún otro movimiento, o no uno tan emblemático como la construcción de bases militares en Islas Spratly, al menos en los próximos 5 años.

Por lo que es probable que China cumpla con lo expresado públicamente, fortaleciendo literalmente el área militar, y que parte de ellos requiere de ejercer control marítimo y aéreo sobre espacios geográficamente importante, manteniéndose al margen de ser el primero en iniciar cualquier conflicto abierto que afectara relaciones con terceros.

### **3.3.2 Reacción internacional ante el control de las islas Spratly por parte de la RPC**

Este segundo escenario, amplía una posible reacción de las instituciones políticas, sociales y económicas ante la situación, en esencia, una reacción regional contra la RPC. La ASEAN como asociación debe demostrar que es una herramienta política y más importante, económica que debe promover y asegurar el buen crecimiento y aprovechamiento de los recursos. Por ser una asociación regional, debería saber mejor que nadie los pro, contras y características del Mar Meridional.

La situación problemática afecta directamente las economías de los Estados que se conectan por el Mar Meridional, por lo que las negociaciones astutas y estratégicas podrían significar la estabilidad en la región. Esta sería una estrategia más apegada a la realidad pues con anterioridad y desde el arbitraje, desde Naciones Unidas, como una manera de solución pacífica de controversias, no se pudo mermar la insistencia china en los islotes mencionados. Es de reconocer que la RPC es un Estado con tendencia a opiniones, posturas no flexibles y que no escatima en sus decisiones.

Los Estados que conforman la ASEAN son bastante productivos y representan buenos estimados comerciales. Las posibles negociaciones tendrían que darle la seguridad a la RPC que la región tiene mayores ventajas comerciales con ellos que con ningún otro Estado externo a la región y esta tendría que aprovechar los intereses chinos para acrecentar el comercio y explotación de recursos, todo sin afectar directamente el comercio con E.E.U.U. Esto proporcionaría también más visibilidad y opiniones positivas de la población en los Estados ribereños, no en todas pues hay Estados como Filipinas en donde la población exige su derecho sobre el mar y reprocha “los abusos de la RPC”.

### **3.3.3 Guerra Comercial entre la RPC y E.E.U.U**

*Es posible definir la guerra comercial como un conflicto en virtud del cual un país impone medidas dirigidas a restringir la entrada de uno o más productos importados desde otro país o grupo de países. Esta medida puede traducirse en un aumento de aranceles (impuesto que grava a determinados bienes) o en la prohibición total de importar productos. Como consecuencia de lo anterior, el país o grupo de países que se ve menoscabado toma medidas*

*similares en contra del primer país como represalia*<sup>101</sup>. Existe una guerra comercial entre la RPC y E.E.U.U desde la aparición de Donald Trump en la política internacional como máximo dirigente de leyes conservadoras y estrictas; Trump inició con la aplicación y aumento de impuestos arancelarios de hasta un 30% y 40% a gran variedad de productos chinos hasta el punto de restringir la entrada de un producto como el renombrado caso de Huawei, este ha sido digno ejemplo de la guerra comercial naciente, esta empresa fue prohibida por 4 meses en E.E.U.U, por temor, según gobierno estadounidense, a que dicha empresa colaborara con el gobierno asiático para obtener información confidencial, representando un riesgo para su seguridad nacional. China no se ha quedado de brazos cruzados, pues para el 31 de mayo de 2019, dio a conocer una lista negra con empresas “no fiables”.<sup>102</sup>

Este tipo de medidas proteccionistas perjudica de gran manera la economía en general, aunque son pensadas muchas veces para ayudar a la economía interna de un país, el aumento de los precios siempre es negativo para la balanza comercial de cualquier exportador, ahora que hablamos de las dos economías más grandes del mundo, según estimaciones del FMI, esto podría resultar en una masiva de desempleos, aumento del precio del bien sometido al arancel y reducción de importaciones. Por ello se analiza un tercer posible escenario, el de una guerra comercial con roces militares en la región del Mar Meridional y un futuro desafiante para demás Estados ribereños.

---

<sup>101</sup> Daniela San Martín, “¿Guerra Comercial? Aspectos históricos y Rol de la OMC”, Documento de trabajo *Centro UC Estudios internacionales*, n.11 (2018): 2, <http://centroestudiosinternacionales.uc.cl/images/publicaciones/publicaciones-ceiuc/2018/Mayo/Guerras-Comerciales-y-OMC.pdf>

<sup>102</sup> Estrategias y Negocios, “Guerra comercial: China responde a EEUU y crea su lista negra de empresas”, *E&N*, n: 236 (2019), <https://www.estrategiaynegocios.net/lasclavesdeldia/1289140-330/guerra-comercial-china-responde-a-eeuu-y-crea-su-lista-negra-de>

Se parte de la idea que, la estrategia china además de cumplir con el fin del aumento militar trae consigo el control comercial de la zona, incrementando su presencia en el Mar Meridional, cercando lo que según su filosofía es la línea de los 9 puntos, por lo que la construcción de más islas artificiales sobre zona rocosa es inevitable, tantas como sean posibles por la geografía y plan militar de la RPC. Anticipados son los problemas que puede haber entre los demás Estados regionales y sus mayores comerciantes, entre ellos E.E.U.U. La presencia militar en el mar significa que la RPC tiene información de primera mano sobre el tráfico marítimo de la zona, implicando llevar el control del comercio de la región con uno de sus mayores importadores. Para Brunéi, Filipinas, Malasia y Vietnam, uno de sus mayores exportadores es E.E.U.U, lo que significa que de haber algún tipo de inconveniente será comercial y diplomática, pues desde ya E.E.U.U no ve a bien el control aéreo militar que apareció repentinamente sobre aguas del Mar Meridional.

La RPC ha valorado mucho sus relaciones comerciales a nivel internacional, desde los más cercanos, como Rusia, Vietnam y Filipinas, hasta los más lejanos relativamente como la región Centroamericana, Perú y Venezuela, esto de la mano de una estrategia soft-power paulatina, concretándose en acuerdos bilaterales de libre comercio; dejando clara su intención de acelerar la apertura de su economía al mundo.

Ahora bien, E.E.U.U y la RPC están en una lucha de recursos, especial y ultimadamente de petróleo; por ser ambos de gran magnitud, capacidad política y económica es lógico asimilarlo. El petróleo, es un recurso por el que E.E.U.U ha estado involucrado en variedad de conflictos, por lo que dos grandes buscando un mismo recurso pueden causar controversias, como por ejemplo: en la región euroasiática, lugar en el que Irán no sabe definir cuál es el mejor comprador de oro negro “Las estimaciones del volumen de crudo iraní que se envió a China entre enero y mayo de 2019 varían de 12 millones

a 14 millones de barriles”<sup>103</sup>, dato concerniente a sabiendas de haber sido un gran exportador para E.E.U.U, a pesar de tener ventas restringidas de petróleo . Esto ocasiona en inversores del petróleo mucha incertidumbre; por lo tanto, una baja en precios de petróleos. Según analistas esta situación podría ocasionar una recesión. “FACTS Global Energy Group, una consultora energética, redujo su pronóstico de crecimiento de la demanda mundial de petróleo a 1 millón de bpd”<sup>104</sup>. Por lo que, del lado de la demanda, esta Irán que, por sanciones estadounidenses, han rebajado las exportaciones hacia él, pero aumentando la venta a la RPC. La guerra comercial entre E.E.U.U y la RPC reside en que uno provecha las estrategias del otro, buscando quien es el mejor demandante en el mercado de crudo.

Como parte de esta guerra comercial, habría tensiones territoriales, a causa de las bases militares chinas en las islas Spratly; ya sea por el tráfico marítimo, explotación de recursos y derechos en este mar internacional. Múltiples situaciones se verán mermadas por estas bases. Por ejemplo, como región, podrían unirse y generar una postura para realizar mejores negociaciones con el gigante asiático. Difícilmente habrá un cambio o una variable interviniente en la que cada Estado ribereño por si solo logre hacer algún cambio porque entre todos estos países hay acuerdos bilaterales con la RPC sobre comercio, que se verá afectado por roces con E.E.U.U en el tráfico marítimo. En esta guerra comercial, tendremos a la RPC y a E.E.U.U buscando quien gana mayor territorio comercial, siendo para china, las bases militares creadas en islas Spratly, una herramienta de sometimiento, la cual permitirá ejercer un poco de presión ante grandes potencias mundiales, esto

---

<sup>103</sup> *Ibíd.*

<sup>104</sup> Tanmay Kadam. “US-CHINA Trade War and Iranian Oil: Market Disruptions Ahead?” *Geopolitical Monitor, Situation reports*, (15 de agosto de 2019), <https://www.geopoliticalmonitor.com/us-china-trade-war-and-iranian-oil-market-disruptions-ahead/>

sin la intención de abrir fuego en algún conflicto, o no dentro de los primeros 30 años a partir del 2019.

Finalmente, la hipótesis capitular plantea que las implicaciones generadas por el expansionismo chino en el Mar Meridional han dividido las posiciones de los Estados ribereños. Por un lado, el primer apartado explica cuáles son las posiciones de los actores involucrados: la RPC y los Estados de Brunéi, Filipinas, Malasia y Vietnam; concluyendo que en cuanto a los cuatro últimos, las posturas podrían ser similares puesto que, la aspiración respecto a sus territorios (entiéndase la soberanía que cada Estado posee a través de su ZEE) es unánime; pero no así, para el primero, que por ser potencia, su postura es diferente haciendo efectiva su estrategia disuasiva en la región. Por otro lado, en el segundo apartado, analiza las implicaciones que el expansionismo chino ha tenido directamente con los Estados ya mencionados, lo que sí interviene en los intereses que estos tengan. Por lo que, la hipótesis es acertada, debido a que las posiciones no están divididas, simplemente, cada Estado ribereño mantiene las relaciones con los Estados que más le convenga y en cualquier ámbito que consideren favorable para el crecimiento, pero sin abandonar su objetivo primordial: defender y proteger su nación. El apartado final del capítulo presenta algunos panoramas posibles en el desarrollo de la problemática del Mar Meridional, partiendo desde una RPC ambiciosa en su defensa nacional hasta una guerra comercial que traería un nuevo actor en la problemática, E.E.U.U.

## CONCLUSIÓN GENERAL

La problemática existente en la región del Mar Meridional consta de variables que han vuelto la situación en un fenómeno internacional en el Océano Pacífico. Las características determinantes del Mar Meridional, como lo son sus recursos energéticos, tránsito comercial, importancia geopolítica, recursos naturales y posición geoestratégica, son factores que han sido de gran interés para la política exterior de la RPC. Para el Estado chino ha sido relevante la administración de los recursos existentes en el Mar Meridional durante los últimos cinco años, la obtención de los recursos energéticos como petróleo y gas, los cuales son materias primas que impulsan la economía y las sostenibilidades de este Estado, ha sido uno de los impulsos para establecer nuevamente la línea de los 9 puntos.

Mientras tanto, el tránsito comercial se ve implicado dentro de los factores que preocupan a los Estado ribereños, los cuales tendrían que depender del paso libre que la RPC permitiera en la zona. Esta situación traería para los Estados que se encuentran en esta ruta comercial, un cambio en su ritmo de intercambio comercial, dejando de ser un paso libre.

La posición geoestratégica del mar ha sido uno de los factores más relevantes, ya que este, además de representar una fuente de recursos, es una frontera que debe ser protegida al estar posicionada estratégicamente ante cualquier ataque que se pueda producir por cualquier otra Estado. La importancia de estos factores para el crecimiento de la RPC como potencia dentro de un nuevo orden mundial han sido gestadas por siglos de conquistas dentro de la región, por lo que el contexto histórico bajo el que nace el argumento de la RPC acerca de su soberanía en el Mar Meridional, está lejos de cambiar su objetivo de expandirse en la zona.

Es por ello, que resultó importante identificar cuáles han sido las estrategias utilizadas por parte de la RPC para el dominio del Mar Meridional. La llegada al poder del presidente Jinping y la nueva posición geoestratégica asumida por este Estado generó que la problemática llegara a un nuevo punto alto de tensión con los Estados ribereños. La militarización de islas artificiales, el aumento en las prácticas navales y aéreas en la zona han sido estrategias implementadas por la RPC para extender el dominio del Mar Meridional.

El uso de la disuasión dentro de la zona, reflejada en el accionar y la presencia de las fuerzas armadas, aérea y naval chinas, han logrado inhibir a los Estados ribereños. El gasto militar dentro del presupuesto interno del Estado chino ha tenido una gran inversión, por lo que el arsenal armamentístico y la construcción de infraestructuras de defensa son parte de la estrategia de defensa que se ve validada por la posición estratégica privilegiada que hay en la zona del Mar Meridional.

Por muchos años la RPC manejó una política exterior defensiva, en la que, la cooperación y estrechar los lazos de amistad con otras naciones fue su principal accionar en la escena internacional, debido a las limitaciones que existían por sus políticas comunistas y la exclusión que había por parte de las potencias mundiales. Sin embargo, después de crecer económicamente y posicionarse como un actor a tener en cuenta por los actores internacionales, la RPC sigue teniendo ante el mundo el papel de un Estado que se maneja bajo una estrategia defensiva.

Tal afirmación está lejos de ser cierta en la región del Mar Meridional, ya que, en esta zona del pacífico, la RPC maneja sus relaciones diplomáticas como con las demás naciones del mundo, pero existe la constante amenaza de utilizar los recursos militares que estos tienen dentro de las islas artificiales. Por lo que, la existencia de las bases militares chinas dentro del Mar Meridional, generan una constante amenaza ante un reclamo de soberanía que pudieran hacer los Estados ribereños. No solo es el armamento la

amenaza para estos Estados, también son los lazos comerciales los que se ven ultimados ante una posición contraria hacia el gigante asiático.

Los Estados ribereños se han visto sobrepasados en el ámbito comercial y militar por la RPC, por lo que están limitados en su defensa por la soberanía del Mar Meridional. Es por ello, que las implicaciones generadas por el expansionismo chino en el Mar Meridional han dividido las posiciones de tales Estados respecto a los intereses de cada uno, con la finalidad de lograr sus intereses particulares a largo plazo por medio de las buenas relaciones que sean llevadas con la RPC. Las posiciones asumidas por ellos, han sido tomadas con base a las implicaciones que esta problemática ha representado para cada uno. Es así como los diferentes intereses pueden resumirse:

El Estado de Brunéi, por su parte ha tomado una posición completamente amistosa dentro del conflicto a pesar de que su soberanía también se ha visto violentada con la demarcación china acerca de su soberanía. Comercial y diplomáticamente, este Estado ha tomado como más conveniente mantener las relaciones amistosas con la RPC y cree que la ASEAN será el organismo encargado de dar una solución futura a esta problemática, por lo que no aceptaría ser parte de un frente común con los otros Estados ribereños para enfrentar a la RPC.

Filipinas, se mantiene como el Estado más confrontativo en este conflicto, desde las acciones tomadas por la RPC dentro del Mar Meridional que violentaron a la CPH, queda claro que respecto al desacuerdo de soberanía que conlleva este conflicto, el Estados chino no cederá ante un organismo de justicia internacional. Así, el Estado filipino ha asumido un papel defensivo ante cualquier amenaza próxima que se pueda presentar debido a la problemática, situación en la cual se vería respaldado de cierta forma por un gran aliado como lo es E.E.U.U.

Malasia por su parte, ha manejado un perfil diplomático, en el que se le permita seguir teniendo relaciones comerciales y de cooperación con la RPC y a su vez tener estas mismas relaciones con E.E.U.U, lo cual ha significado que este Estado no tiene ningún interés por confrontar al Estado chino en esta disputa. Sus intereses de Estado no le permiten tomar una posición deferente a este Estado, por lo que tampoco estaría dispuesto a llegar a una confrontación.

Vietnam por otro lado, ha asumido una posición defensiva ante la insistencia en el futuro del expansionismo chino en la zona, este Estado también está atado por vínculos comerciales con la RPC, pero la esencia de lucha que ha manifestado Vietnam a lo largo de la historia sigue vigente aun para 2019.

Los lazos comerciales que existen entre la RPC y los Estados ribereños han sido un instrumento para mantener la paz dentro del Mar Meridional. Además, afectaría en gran manera que esta ruta comercial fuera bloqueada por una guerra, lo cual no convendría a ninguna de las partes, ni a los Estados externos a esta problemática. Por otro lado, ningunos de los Estados ribereños estaría en las condiciones de contestar a la misma altura de ataque como lo haría la RPC ante una guerra. Por lo que estrategia de la RPC, respaldada por la metateoría de la disuasión, ha sido clave para que el Estado chino permanezca sobre sus bases y estas sigan cobrando fuerza en el Mar Meridional.

Es de este modo, se valida la hipótesis general de la investigación que plantea, que la RPC mantiene intereses comerciales expansionistas a nivel global, tal es el caso del Mar Meridional, con el fin principal de obtener el control del tránsito marítimo, la riqueza de recursos naturales y ventajas en esta posición geoestratégica; ya que parte de su estrategia ha radicado en la militarización de las islas artificiales Spratly, en el aumento de las prácticas navales y prácticas aéreas en la zona; lo que ha implicado la inhibición y

división en las posiciones tomadas por los Estados ribereños, tal es el caso de Brunéi, Filipinas, Malasia y Vietnam respecto a sus intereses comunes. Finalmente, con esta investigación se cumple el objetivo general de definir los intereses de la RPC con base a sus estrategias y las consecuencias de estas para los Estados ribereños del Mar Meridional. El conflicto dentro del Mar Meridional es complejo, la RPC mantiene intereses expansionistas en el Mar Meridional, con el fin principal de obtener el control del tránsito marítimo, la riqueza de recursos naturales y ventajas en esta posición geoestratégica. Parte de su estrategia radica en la militarización de las islas artificiales, aumento de la presencia militar china en la zona, lo que ha implicado la inhibición y diferentes posiciones de los Estados ribereños respecto a los intereses comunes.

## FUENTES DE INFORMACIÓN

### Libros

- Álvarez Calderón, Carlos Enrique y Fernández Osorio, Andrés Eduardo. *Pensamiento y cultura estratégica en Europa, Asia y Norteamérica: un análisis de sus libros blancos de defensa*. Bogotá, 2018, 61. [https://www.academia.edu/38937202/Hacia una gran estrategia en Colombia Construcci%C3%B3n de pol%C3%ADtica p%C3%ABblica en seguridad y defensa. Volumen 2 Pensamiento y cultura estrat%C3%A9gica en Europa Asia y Norteam%C3%A9rica un an%C3%A1lisis de sus libros blanco de defensa](https://www.academia.edu/38937202/Hacia_una_gran_estrategia_en_Colombia_Construcci%C3%B3n_de_pol%C3%ADtica_p%C3%ABblica_en_seguridad_y_defensa_Volumen_2_Pensamiento_y_cultura_estrat%C3%A9gica_en_Europa_Asia_y_Norteam%C3%A9rica_un_an%C3%A1lisis_de_sus_libros_blanco_de_defensa)
- Veeck, Gregory, Pannell, Clifton, Smith Christopher y Huang, Youquin. *China's Geography*. "Globalization the Dynamics of Political, Economic, a Social Change". Second edition. Maryland: 2011.

### Artículos y trabajos de grado

- Bonilla, Henry y Carrillo, Verónica. "El poder marítimo como instrumento geopolítico para alcanzar el poder en siglo XX". Acceso el 10 de agosto de 2019. <https://voxpolygon.wordpress.com/2015/04/04/el-poder-maritimo-como-instrumento-geopolitico-para-alcantar-el-poder-en-el-siglo-xxi/>.
- Elguea, Javier A. *Seguridad Internacional y desarrollo nacional de un concepto* en: Aguayo Quezada. Sergio en busca de la seguridad perdida. México: siglo veintiuno, 1990. p.77
- Forcadell, Marta. "La nueva piratería en las diferentes costas del Tercer Mundo y su incidencia en el Comercio Marítimo Internacional". Proyecto de carrera, Universidad Politécnica de Catalunya, 2009), 68. <https://upcommons.upc.edu/bitstream/handle/2099.1/7017/Microsoft%20Word%20-%20P.D.F.%20Def.pdf>

- Gil, Tamara. *Los 14 principios políticos de Xi Jinping para convertir a China en superpotencia y que lo ponen a la altura de Mao Zedong*. BBC. Octubre 24, 2017. <https://www.bbc.com/mundo/noticias-internacional-41729175>
- Granados, Ulises. *Las Spratly: Internacionalización de un conflicto regional Universal*. Centro Universitario de Ciencias Sociales y Humanidades. Guadalajara, febrero 22 de 2016. <https://www.redalyc.org/jatsRepo/4337/433753443004/html/index.html>
- Kadam, Tanmay. *US-CHINA Trade War and Iranian Oil: Market Disruptions Ahead?* Geopolitical Monitor. Agosto 15, 2019. <https://www.geopoliticalmonitor.com/us-china-trade-war-and-iranian-oil-market-disruptions-ahead/>
- Lendon, Brad y George, Steve. *¿Por qué China establecerá sus primeras bases militares en África?* CNN Mundo. Julio 12 de 2017. <https://cnnespanol.cnn.com/2017/07/12/por-que-china-establecera-su-primera-base-militar-en-el-extranjero-en-africa/>
- Martínez Matías, María Eugenia. *Marítimos de Asia*. 28 de julio de 2011. <https://vallehubut.files.wordpress.com/2011/08/asia-transportes-marc3adtimos.pdf>
- Mazo, Estela S. *China es ya la primera potencia mundial*. Expansión. Nueva York: octubre 8 2014. <http://www.expansion.com/2014/10/08/economia/1412771929.html>
- McCoy, Alfred. *¿Una nueva era del poder marítimo?* Proyecto TomDispatch. Gambito naval de China: 2018. [http://www.tomdispatch.com/post/176408/tomgram%3A\\_alfred\\_mccoy%2C\\_a\\_new\\_age\\_of\\_sea\\_power/#more](http://www.tomdispatch.com/post/176408/tomgram%3A_alfred_mccoy%2C_a_new_age_of_sea_power/#more)
- McKirdy, Euan y Hunt, Katie. *Tensiones en el Mar Meridional: ¿Qué está en juego en realidad?* CNN. Octubre 28, 2015. <https://cnnespanol.cnn.com/2015/10/28/tensiones-en-el-mar-de-china-meridional-como-fue-que-se-llego-hasta-aqui/>
- Merino Velasco, M. *China y la línea de 9 trazos*. Claves y Enclaves de Asia Pacífico. Geopolítica en Asia-Pacífico. Septiembre 15 de 2016.

<https://clavesyenclavesdeasiapacifico.wordpress.com/2016/09/15/china-y-la-linea-de-nueve-trazos/>

- Merke, Federico. *Identidad y Política Exterior en las Teorías de las Relaciones Internacionales*. Acceso el 10 de septiembre, 2019. [https://www.academia.edu/6444076/Federico Merke Identidad y Pol%C3%ADtica Exterior en la Teor%C3%ADa de las Relaciones Internacionales IDICSO Instituto de Investigaci%C3%B3n en Ciencias Sociales Facultad de Ciencias Sociales](https://www.academia.edu/6444076/Federico_Merke_Identidad_y_Pol%C3%ADtica_Exterior_en_la_Teor%C3%ADa_de_las_Relaciones_Internacionales_IDICSO_Instituto_de_Investigaci%C3%B3n_en_Ciencias_Sociales_Facultad_de_Ciencias_Sociales)
- Pavez, Lucas y Caubet, Matías. *¿Tiene China aspiraciones de convertirse en una potencia marítima?* Instituto de Relaciones Internacionales. Argentina: 2017. Acceso el 9 de agosto, 2019. <http://www.iri.edu.ar/wp-content/uploads/2017/08/pavezcaubetok.pdf>.
- Ramírez Ramos, Camilo Andrés. "Desarrollo de la política exterior China en el marco del conflicto del Mar Meridional de China 2002-2016". Trabajo de grado. Universidad De Bogotá Jorge Tadeo Lozano. 2017. 9-19. <https://expeditiorepositorio.utadeo.edu.co/bitstream/handle/20.500.12010/2778/TESIS%20CARR%20FINALv8.pdf?sequence=1&isAllowed=y>
- Roach, J. Ashley. *Malasia y Brunéi: Un análisis de sus Reclamaciones en el Mar del Sur de China*. CNA Analysis & Solutions. Agosto 2014. [https://www.cna.org/CNA\\_files/PDF/IOP-2014-U-008434.pdf](https://www.cna.org/CNA_files/PDF/IOP-2014-U-008434.pdf)
- Rousset, Pierre. *Geopolítica china: continuidades, inflexiones, incertidumbres*. Viento Sur, 2018. <https://vientosur.info/spip.php?article14038>
- Rubiolo, Florencia. *El Conflicto del Mar de China Meridional en Clave Geopolítica*. Voces en el Fénix. Acceso el 9 de julio de 2019. [http://www.vocesenelfenix.com/sites/default/files/pdf/6\\_21.pdf](http://www.vocesenelfenix.com/sites/default/files/pdf/6_21.pdf)
- Santander Trade Center. *Cifras del comercio exterior en Taiwán*. Acceso el 07 de Julio de 2019. <https://es.portal.santandertrade.com/analizar-mercados/taiwan/cifras-comercio-exterior>
- Universidad Incca de Colombia Medio Universitario. *Naturaleza y definición del conflicto: Postura*. Acceso el 10 de septiembre, 2019. <https://www.unincca.edu.co/permanencia/resolucionconflictos/1pos.html>

- Yushu, Liu. *Desarrollando un sistema chino de seguridad nacional transparente, sostenible y diverso*. Spanishpeople.com. Abril 19, 2019. <http://spanish.peopledaily.com.cn/n3/2019/0416/c31621-9567284.html>

### **Revistas y Publicaciones periódicas**

- Barbé, Esther. "El papel del realismo en las relaciones internacionales". *Revista de Estudios Políticos. Nueva Época* n. 57. Julio-septiembre (1987): 157-159.
- Blanco Núñez Ferrol, José María. "Poder marítimo, poder naval". *Revista de Cultura Militar*, n. 8. Servicios de publicaciones UCM, Madrid: 1996.
- Escude, Gonzalo. "El Mar del Sur de China, nodo de la Geopolítica Regional y Mundial De Siglo XXI". *Análisis GESI*: n.31. (2018). [http://www.seguridadinternacional.es/?q=es/content/el-mar-del-sur-de-china-nodo-de-la-geopol%C3%ADtica-regional-y-mundial-del-siglo-xxi#\\_ftn4](http://www.seguridadinternacional.es/?q=es/content/el-mar-del-sur-de-china-nodo-de-la-geopol%C3%ADtica-regional-y-mundial-del-siglo-xxi#_ftn4)
- Estrategias y Negocios. "Guerra comercial: China responde a EEUU y crea su lista negra de empresas". *E&N*, n. 236 (2019). <https://www.estrategiaynegocios.net/lasclavesdeldia/1289140-330/querra-comercial-china-responde-a-eeuu-y-crea-su-lista-negra-de>
- Guoxing, Li. "La Política Exterior De China. *Revista de Relaciones Internacionales*". *Revista*, n. 2 (2019). [http://www.iri.edu.ar/revistas/revista\\_dvd/revistas/R2/R2EST01.html](http://www.iri.edu.ar/revistas/revista_dvd/revistas/R2/R2EST01.html)  
[https://www.academia.edu/38937202/Hacia\\_una\\_gran\\_estrategia\\_en\\_Colombia\\_Construcci%C3%B3n\\_de\\_pol%C3%ADtica\\_p%C3%BAblica\\_en\\_seguridad\\_y\\_defensa\\_Volumen\\_2\\_Pensamiento\\_y\\_cultura\\_estrat%C3%A9gica\\_en\\_Europa\\_Asia\\_y\\_Norteam%C3%A9rica\\_un\\_an%C3%A1lisis\\_de\\_sus\\_libros\\_blanco\\_de\\_defensa](https://www.academia.edu/38937202/Hacia_una_gran_estrategia_en_Colombia_Construcci%C3%B3n_de_pol%C3%ADtica_p%C3%BAblica_en_seguridad_y_defensa_Volumen_2_Pensamiento_y_cultura_estrat%C3%A9gica_en_Europa_Asia_y_Norteam%C3%A9rica_un_an%C3%A1lisis_de_sus_libros_blanco_de_defensa)
- Indacochea, Alejandro. "La prospectiva estratégica y los estudios de futuro". *Estrategia, Liderazgo y gerencia*, n. 1 (2008): 53. <http://revistas.pucp.edu.pe/index.php/strategia/article/viewFile/18137/18381>
- Lalinde, Luis M. *China y la importancia geopolítica de dominar el mar circundante*. VIII Simposio electrónico Internacional sobre política china.

Suscitado del 01-27 de marzo, 2017.  
[http://www.asiared.com/es/downloads2/17\\_3-s\\_lalinde-2.pdf](http://www.asiared.com/es/downloads2/17_3-s_lalinde-2.pdf)

- Rodríguez Aranda, Isabel. “Los desafíos a la reunión de China Taiwán: la Ley Antisecesión 2005 y el Acuerdo Marco de Cooperación Económica 2010”, *Revista Brasileña de Política Internacional*, vol 54 n.1 (2011), [https://www.scielo.br/scielo.php?script=sci\\_arttext&pid=S0034-73292011000100007](https://www.scielo.br/scielo.php?script=sci_arttext&pid=S0034-73292011000100007)
- San Martín, Daniela. “¿Guerra Comercial? Aspectos históricos y Rol de la OMC”. Centro de Estudios internacionales. Pontificia Universidad Católica de Chile. Documento de trabajo, n.11 (2018): 2. <http://centroestudiosinternacionales.uc.cl/images/publicaciones/publicaciones-cesiuc/2018/Mayo/Guerras-Comerciales-y-OMC.pdf>
- Santayana, José Pardo de. “Geoestrategia y panorama energético global, Análisis Geoestrategia y panorama energético”. Ficha, n.35 (2018): 3. Acceso el 05 de agosto de 2019. [http://www.ieee.es/Galerias/fichero/docs\\_analisis/2018/DIEEEA35-2018GeopEnergiaPardo.pdf](http://www.ieee.es/Galerias/fichero/docs_analisis/2018/DIEEEA35-2018GeopEnergiaPardo.pdf)
- Sodupe, Kepa. “La teoría de la disuasión: un análisis de las debilidades del paradigma estatocéntrico”. Profesor de Relaciones Internacionales. Universidad del País Vasco. *Afers Internacionals*. n. 22 (1991): 54-55. <https://www.raco.cat/index.php/revistacidob/article/viewFile/27870/57242>
- Stockholm International Peace Research Institute (SIPRI). “SIPRI YEARBOOK 2018. Armaments, Disarmament and International Security”. SIPRI, 2018: 6. [https://www.sipri.org/sites/default/files/2018-08/yb18\\_summary\\_esp.pdf](https://www.sipri.org/sites/default/files/2018-08/yb18_summary_esp.pdf)

## **Noticias**

- Alvidrez, José Fierro y Fierro, Felipe.” Pasa destructor de EU junto a base militar de China en isla en disputa”. Puente libre. Agosto 29, 2019. [http://www.puentelibre.mx/noticia/destructor\\_uss\\_wayne\\_e\\_meyer\\_paso\\_cerca\\_de\\_base\\_militar\\_china/](http://www.puentelibre.mx/noticia/destructor_uss_wayne_e_meyer_paso_cerca_de_base_militar_china/)

- Arana, Ismael. “Las 5 claves de la disputa por el Mar de China Meridional”. El Mundo.  
<https://www.elmundo.es/internacional/2015/10/27/562f84e746163f59648b4689.html>
- El Mundo. *China: el ejército del futuro forma filas*. Acceso el 12 de agosto de 2019.  
<https://www.elmundo.es/internacional/2018/02/18/5a882acb268e3e5c1c8b4656.html>
- EL PAÍS. *El gasto militar de China continua su aumento por encima del PIB*. Acceso el 14 de agosto de 2019.  
[https://elpais.com/internacional/2019/03/05/actualidad/1551790545\\_216640.html](https://elpais.com/internacional/2019/03/05/actualidad/1551790545_216640.html)
- Europapress internacional. *Las fuerzas aéreas chinas llevan a cabo ejercicios de combate sobre el Mar Meridional de China*. Acceso el 12 de agosto de 2019. <https://www.europapress.es/internacional/noticia-fuerzas-aereas-chinas-llevan-cabo-ejercicios-combate-mar-meridional-china-20180325093928.html>
- Ríos, Xulio. *Las crisis en los mares de China: implicaciones geopolíticas y en materia de seguridad*. IV. 2013.  
<https://dialnet.unirioja.es/descarga/articulo/4184261.pdf>
- SputnikMundo. *Malasia reivindica islas artificiales en el Mar de China Meridional*. Junio 20, 2018.  
<https://mundo.sputniknews.com/asia/201806201079723881-a-quien-perteneces-islas-en-mar-de-china-oriental/>
- Verdad Digital. *Ejército chino en alerta máxima por paso destructores de EEUU por mar de la China Meridional*. Acceso el 11 de agosto de 2019.  
<https://verdaddigital.com/32367-ejercito-chino-en-alerta-maxima-por-paso- destructores-de-ee-uu-por-mar-de-la-china-meridional-r/>
- Xinhua español. *Producción de petróleo crudo y gas natural de China crecen en primeros dos meses*. China: marzo 16, 2019.  
[http://spanish.xinhuanet.com/201903/16/c\\_137900293.html](http://spanish.xinhuanet.com/201903/16/c_137900293.html)

- Xinhua, español. *Libro Blanco explica objetivos fundamentales de la defensa nacional de China*. Acceso el 05 de agosto de 2019. [http://spanish.xinhuanet.com/2019-07/24/c\\_138253504.htm](http://spanish.xinhuanet.com/2019-07/24/c_138253504.htm).

### Sitios web

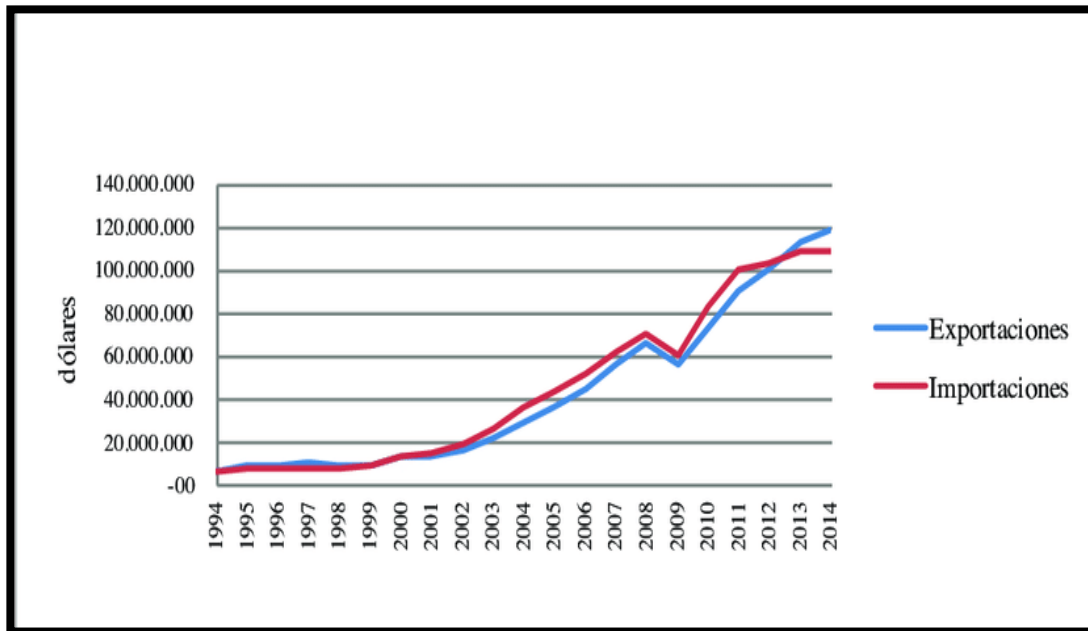
- Blog Mercado Militar. <https://www.mercadomilitar.com/las-bases-militares-de-china-alrededor-del-mundo-21925/>
- Consejo Mundial de Energía. *Recursos energéticos globales*. Encuesta 2013:7. <https://www.worldenergy.org/wp-content/uploads/2014/04/Traduccion-Estudio-Recursos-Energeticos1.pdf>
- Diccionario Filosófico. *Concepto de Implicación*. Septiembre de 2017. Acceso el 12 de septiembre, 2019. <http://www.filosofia.org/enc/ros/impl.htm>
- Diccionario geográfico digital de las islas Spratly. *Características de Spratly ocupadas*. Acceso el 13 de agosto de 2019. <https://web.archive.org/web/20080505065130/http://community.middlebury.edu/~scs/macand/gazetteer.htm#>
- EFE. *China y Filipinas acuerdan adoptar un Código de Conducta para el Mar Meridional*. Agosto 29, 201. <https://www.efe.com/efe/espana/mundo/china-y-filipinas-acuerdan-adoptar-un-codigo-de-conducta-para-el-mar-meridional/10001-4052672#>
- EFE: Verde. *El ecosistema, el gran derrotado en el conflicto por el Mar del Sur de China*. Noviembre 2015. <https://www.efeverde.com/noticias/el-ecosistema-el-gran-derrotado-en-el-conflicto-por-el-mar-del-sur-de-china/>
- Energy Information Administration (EIA). *East China Sea 2017, Report 2014*: 1. <https://www.eia.gov/beta/international/regions-topics.php?RegionTopicID=ECS>
- Eumed.net. *Enciclopedia virtual Grandes Economistas, Thomas Schelling*. Acceso el 20 julio, 2019. <http://www.eumed.net/economistas/05/schelling.htm>
- Expansión/ DatosMacro.com, *Filipinas y Brunei – Gasto Público de Defensa*. Acceso el 10 de septiembre de 2019, <https://datosmacro.expansion.com/estado/gasto/defensa/filipinas>

- Oficinas de Información Diplomática. *Ficha País, Malasia*. Febrero 2019. Acceso el 9 de julio de 2019. [http://www.exteriores.gob.es/Documents/FichasPais/MALASIA\\_FICHA%20PAIS.pdf](http://www.exteriores.gob.es/Documents/FichasPais/MALASIA_FICHA%20PAIS.pdf)
- Oficinas de Información Diplomática. *Ficha País, Vietnam República Socialista de Vietnam*. Acceso el 9 de julio de 2019. [http://www.exteriores.gob.es/documents/fichaspais/vietnam\\_ficha%20pais.pdf](http://www.exteriores.gob.es/documents/fichaspais/vietnam_ficha%20pais.pdf)
- Oficinas de Información Diplomática. República Popular China. Marzo 2019 [http://www.exteriores.gob.es/Documents/FichasPais/CHINA\\_FICHA%20PAIS.pdf](http://www.exteriores.gob.es/Documents/FichasPais/CHINA_FICHA%20PAIS.pdf)
- Organización de las Naciones Unidas para la alimentación y la Agricultura. *El Estado mundial de la pesca y la acuicultura 2018*. Acceso el 0 de julio de 2019. <http://www.fao.org/3/I9540ES/i9540es.pdf>
- Santander Trade Center. *Cifras del comercio exterior en Taiwán*. Acceso el 07 de Julio de 2019. <https://es.portal.santandertrade.com/analizar-mercados/taiwan/cifras-comercio-exterior>
- Santander Trade Center. *Cifras del comercio exterior en Taiwán*. Acceso el 07 de Julio de 2019. <https://es.portal.santandertrade.com/analizar-mercados/taiwan/cifras-comercio-exterior>
- The Association of Southeast Asian Nations. *ESTABLISHMENT*. Acceso el 08 de julio de 2019. <https://asean.org/asean/about-asean/>
- The Observatory of Economic Complexity. *Visualizaciones Filipinas, Exportaciones, importaciones y comercio*. Acceso el 07 de julio de 2019. <https://atlas.media.mit.edu/es/profile/country/phl/>

## **ANEXOS**

## ANEXO 1

**Gráfica N° 7: Creciente anual de exportaciones e Importaciones de la**



### RPC

China es la mayor economía exportadora del mundo en 2017 exportó \$2,41 billones e importó \$1,54 billones

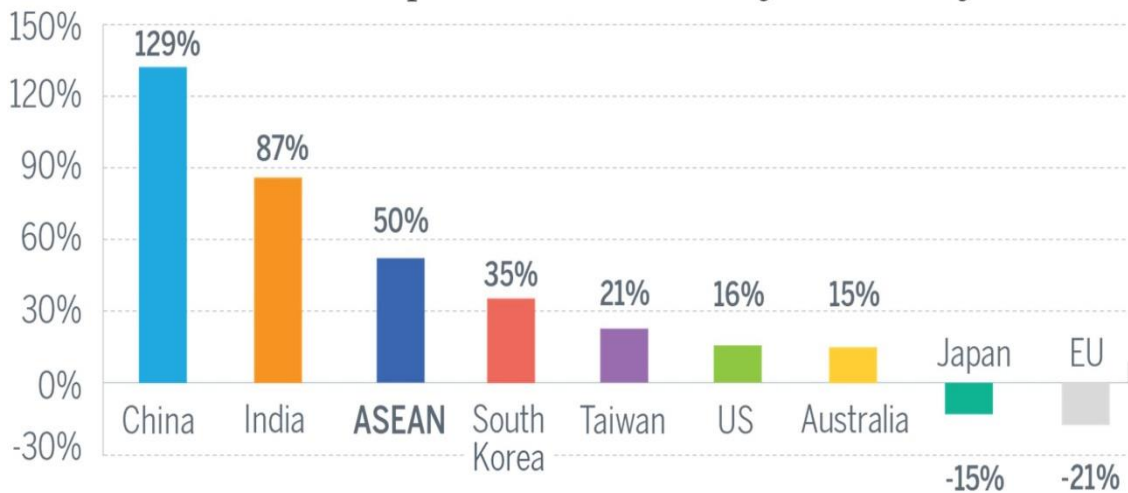
Fuente: Researchgate, Creciente anual de exportaciones e Importaciones de China,  
[https://www.researchgate.net/figure/Figura-65-Evolucion-del-PIB-anual-2000-2015-Fuente-DANE-2017-De-estas-cifras-sin\\_fig10\\_318990692](https://www.researchgate.net/figure/Figura-65-Evolucion-del-PIB-anual-2000-2015-Fuente-DANE-2017-De-estas-cifras-sin_fig10_318990692)

## ANEXO 2

### Gráfica N° 8: Crecimiento interno bruto de la ASEAN

#### REAL GDP GROWTH\*

ASEAN's GDP compared to other Indo-Pacific economies from 2008 to 2017



\*Real GDP growth was calculated in constant US\$ using World Bank methodology. For further information on our methodology please visit [AsiaMattersforAmerica.org/sources-and-methodology](http://AsiaMattersforAmerica.org/sources-and-methodology)  
Source: International Monetary Fund World Economic Outlook (October 2018), 2017 data



EAST-WEST CENTER



US-ASEAN  
BUSINESS COUNCIL, INC.



YUSOF ISHAK  
INSTITUTE

En comparación de otras economías indo pacificas desde 2008 a 2017

Fuente: International Monetary Fund World Economic, Real GDP Growth,

<https://www.imf.org/external/pubs/ft/weo/2014/update/01/>

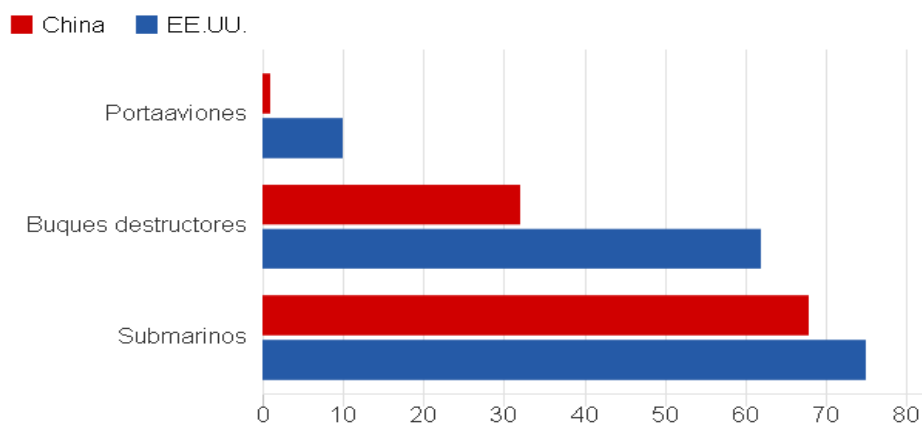
### ANEXO 3

	2018		2019		2020		2023				
1	EE UU	20.513,0	1	EE UU	21.482,4	1	EE UU	22.289,3	1	EE UU	24.670,5
2	China	13.457,3	2	China	14.172,2	2	China	15.462,0	2	China	19.580,6
3	Japón	5.070,6	3	Japón	5.220,6	3	Japón	5.371,7	3	Japón	5.907,6
4	Alemania	4.029,1	4	Alemania	4.117,1	4	Alemania	4.331,7	4	Alemania	4.937,2
5	Reino Unido	2.808,9	5	India	2.957,7	5	India	3.258,9	5	India	4.329,9
6	Francia	2.794,7	6	Francia	2.844,7	6	Francia	2.979,4	6	Francia	3.363,5

### Cuadro Nº 1: Evolución de las mayores economías del mundo

Fuente: FMI, ¿Cuáles con las mayores economías del mundo?,  
[https://cincodias.elpais.com/cincodias/2018/10/09/midiner/1539108498\\_195177.html](https://cincodias.elpais.com/cincodias/2018/10/09/midiner/1539108498_195177.html)

### ANEXO 4



Fuentes: Servicio de Investigación del Congreso de EE.UU., Departamento de Defensa de EE.UU. **BBC**

### Gráfica Nº 9: Poderío militar de RPC y E.E.U.U

El número de portaviones, buques destructores y submarinos de la RPC en comparación de los numero estadounidenses del año 2017.

Fuente: BBC NEWS. El plan naval de China para superar a la Armada de Estados Unidos y controlar el Pacífico en 2030". Mayo 2018,  
<https://www.bbc.com/mundo/noticias-internacional-44284609>

## ÍNDICE DE CUADROS, IMÁGENES, GRÁFICAS Y TABLAS

Mapa 2: Mar Meridional de China .....	4
Mapa 2: Estrechos del Mar de China Meridional.....	5
Mapa 3 Reivindicaciones chinas y zonas en conflicto .....	38
Gráfica Nº 1: Exportaciones anuales por Estados involucrados en obtener soberanía sobre islas Spratly.....	13
Gráfica Nº 2: Importaciones anuales de los Estados ribereños.....	14
Gráfica Nº 3: Gasto militar de Brunéi.....	61
Gráfica Nº 4: Gasto militar de Filipinas.....	62
Gráfica Nº 5: Gasto militar de Malasia.....	63
Gráfica Nº 6: Gasto militar de Vietnam.....	64
Gráfica Nº 7: Creciente anual de exportaciones e Importaciones de la RPC.....	98
Gráfica Nº 8: Crecimiento interno bruto de la ASEAN.....	99
Gráfica Nº 9: Poderío militar de RPC y E.E.U.U.....	100
Cuadro Nº 1: Evolución de las mayores economías del mundo.....	101